

Сообщение о возможном установлении публичного сервитута

В соответствии с п. 3 ст. 39.42 Земельного кодекса Российской Федерации администрация Устьянского муниципального района Архангельской области информирует о рассмотрении ходатайства ПАО «ФСК ЕЭС» об установлении публичного сервитута в целях эксплуатации существующего объекта электросетевого хозяйства ВЛ 220 кВ Заовражье – Кизема, сроком на 49 лет в отношении:

- 1) земель, расположенных в кадастровых кварталах:
- 29:18:150108, 29:18:083001, 29:18:081401, 29:18:083101.

Графическое описание местоположения границ публичного сервитута:

Публичный сервитут в целях эксплуатации существующего объекта электросетевого хозяйства ВЛ 220 кВ Заовражье – Кизема, в кадастровых кварталах 29:18:150108, 29:18:083001, 29:18:081401, 29:18:083101, расположенного по адресу: обл. Архангельская, Устьянский район

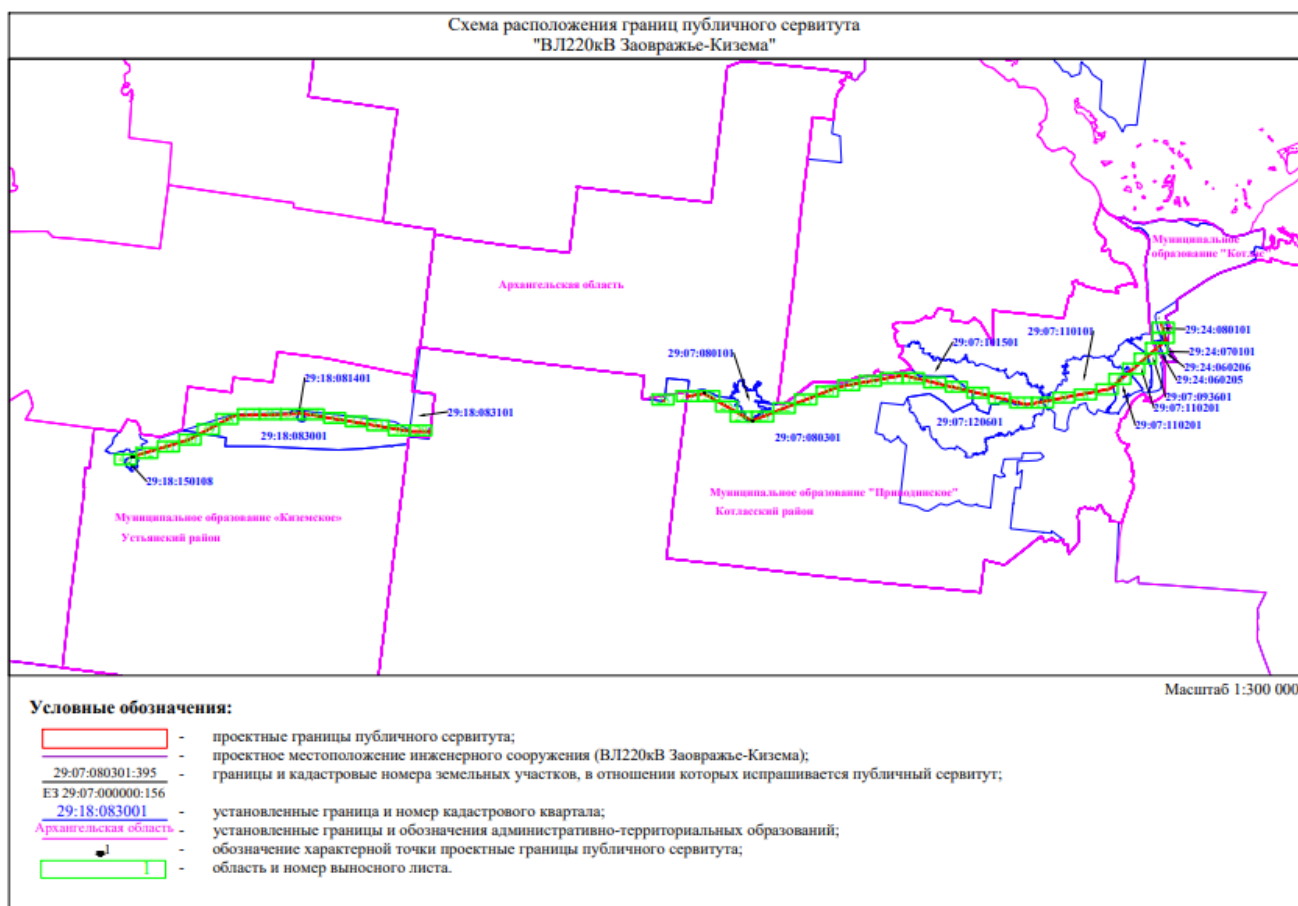
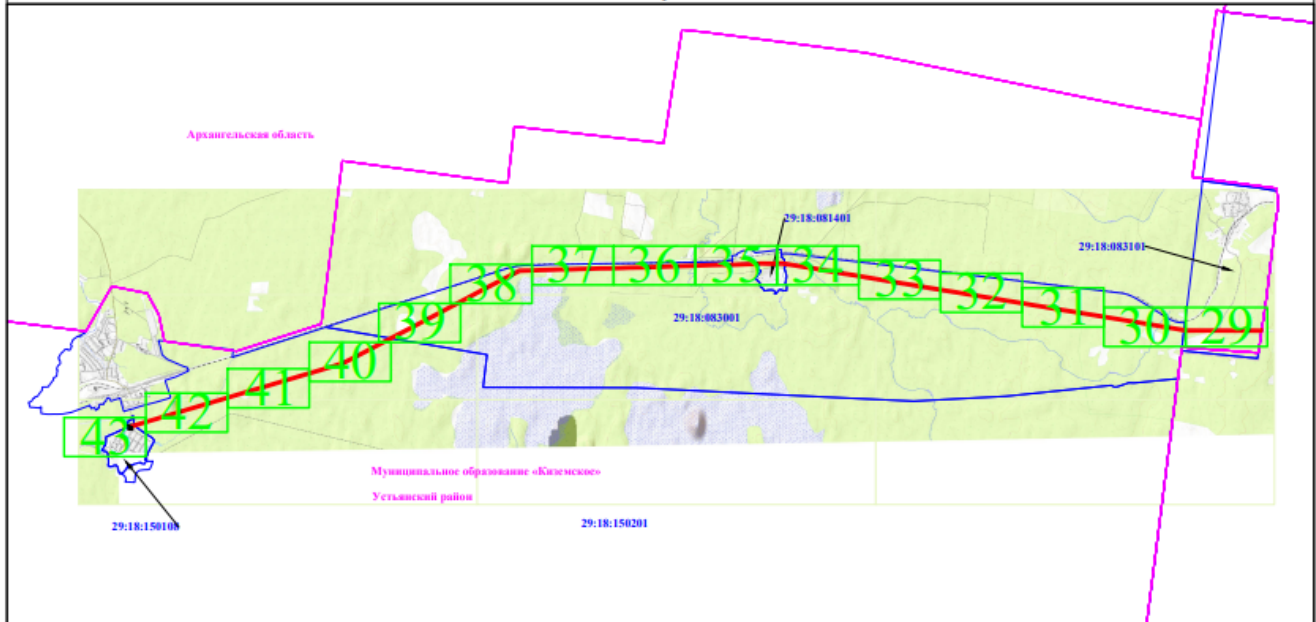









Схема расположения границ публичного сервитута
"ВЛ220кВ Заовражье-Кизема"

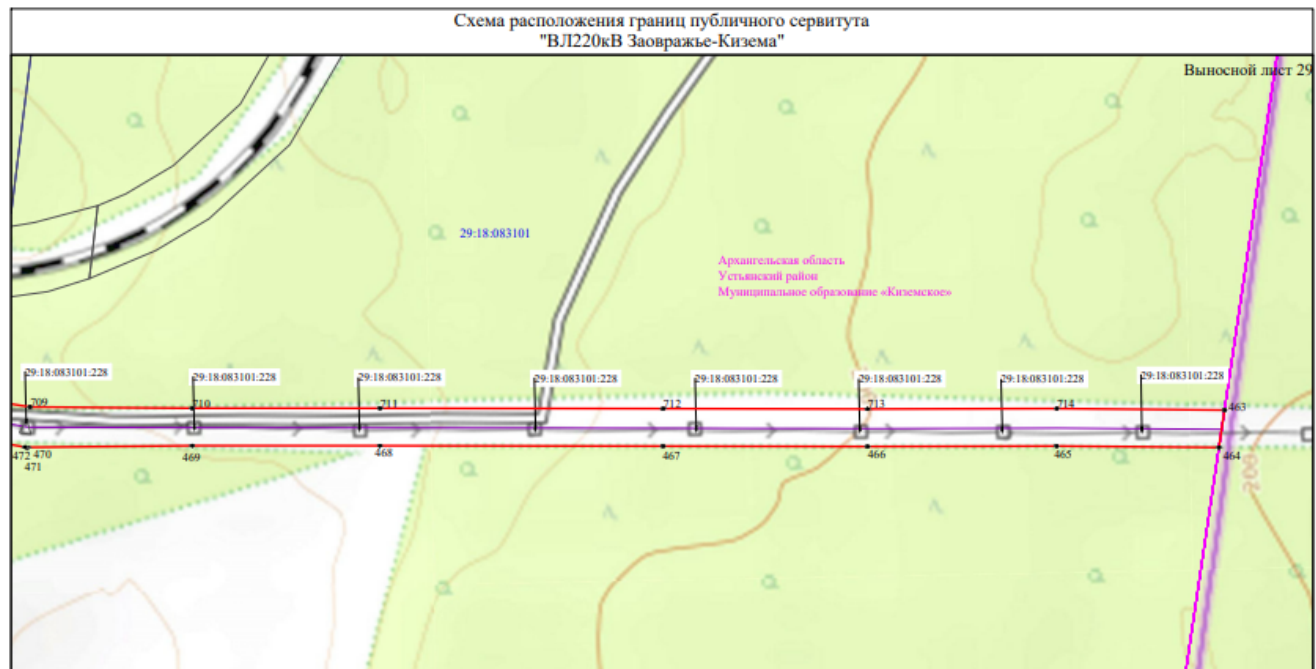


Условные обозначения:




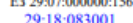



-  - проектные границы публичного сервитута;
-  - проектное местоположение инженерного сооружения (ВЛ220кВ Заовражье-Кизема);
-  - границы и кадастровые номера земельных участков, в отношении которых испрашивается публичный сервитут;
-  - установленные границы и номер кадастрового квартала;
-  - установленные границы и обозначения административно-территориальных образований;
-  - обозначение характерной точки проектные границы публичного сервитута;
-  - область и номер выносного листа.

Масштаб 1:100 000

Схема расположения границ публичного сервитута
"ВЛ220кВ Заовражье-Кизема"



Условные обозначения:

-  - проектные границы публичного сервитута;
-  - проектное местоположение инженерного сооружения (ВЛ220кВ Заовражье-Кизема);
-  - границы и кадастровые номера земельных участков, в отношении которых испрашивается публичный сервитут;
-  - установленные границы и номер кадастрового квартала;
-  - установленные границы и обозначения административно-территориальных образований;
-  - обозначение характерной точки проектные границы публичного сервитута;
-  - область и номер выносного листа.

Масштаб 1:5 000

Схема расположения границ публичного сервитута
"ВЛ220кВ Заовражье-Кизема"

Выносной лист 30



Условные обозначения:

- проектные границы публичного сервитута;
- проектное местоположение инженерного сооружения (ВЛ220кВ Заовражье-Кизема);
- границы и кадастровые номера земельных участков, в отношении которых испрашивается публичный сервитут;
- установленные границы и номер кадастрового квартала;
- установленные границы и обозначения административно-территориальных образований;
- обозначение характерной точки проектные границы публичного сервитута;
- область и номер выносного листа.

Масштаб 1:5 000

Схема расположения границ публичного сервитута
"ВЛ220кВ Заовражье-Кизема"

Выносной лист 31



Условные обозначения:

- проектные границы публичного сервитута;
- проектное местоположение инженерного сооружения (ВЛ220кВ Заовражье-Кизема);
- границы и кадастровые номера земельных участков, в отношении которых испрашивается публичный сервитут;
- установленные границы и номер кадастрового квартала;
- установленные границы и обозначения административно-территориальных образований;
- обозначение характерной точки проектные границы публичного сервитута;
- область и номер выносного листа.

Масштаб 1:5 000

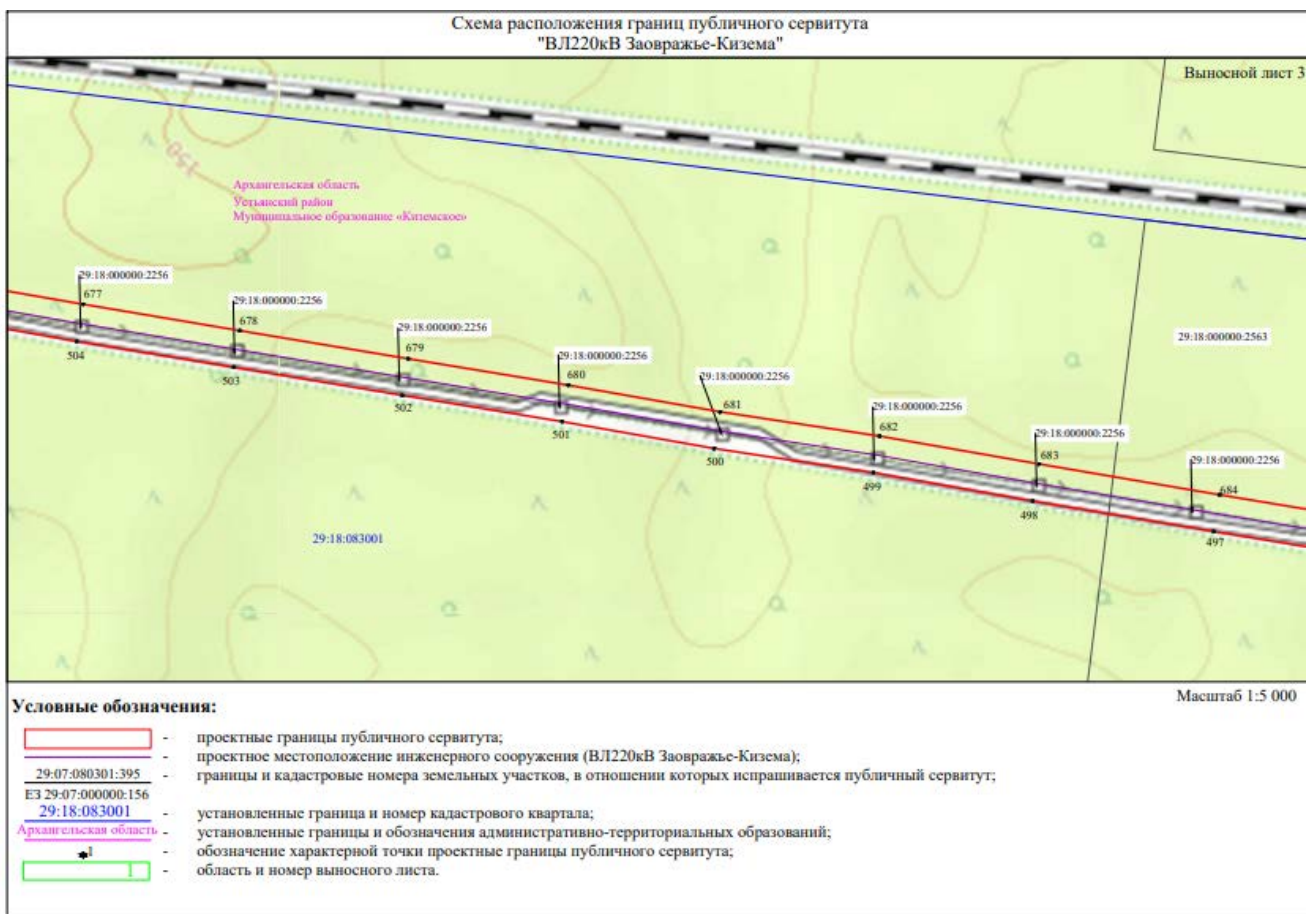
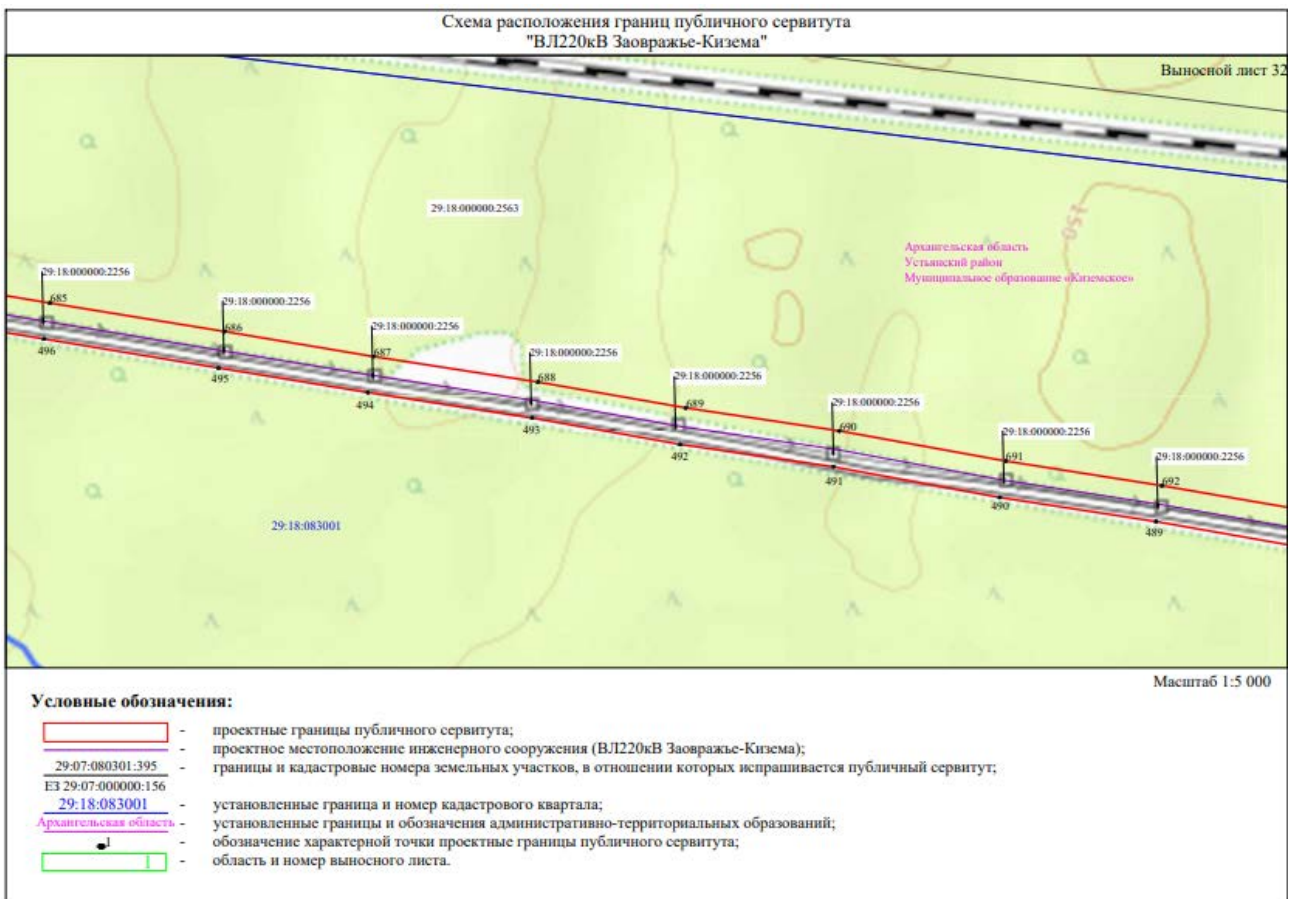


Схема расположения границ публичного сервитута
"ВЛ220кВ Заовражье-Кизема"

Выносной лист 34



Архангельская область
Устьицкий район
Муниципальное образование «Киземское»

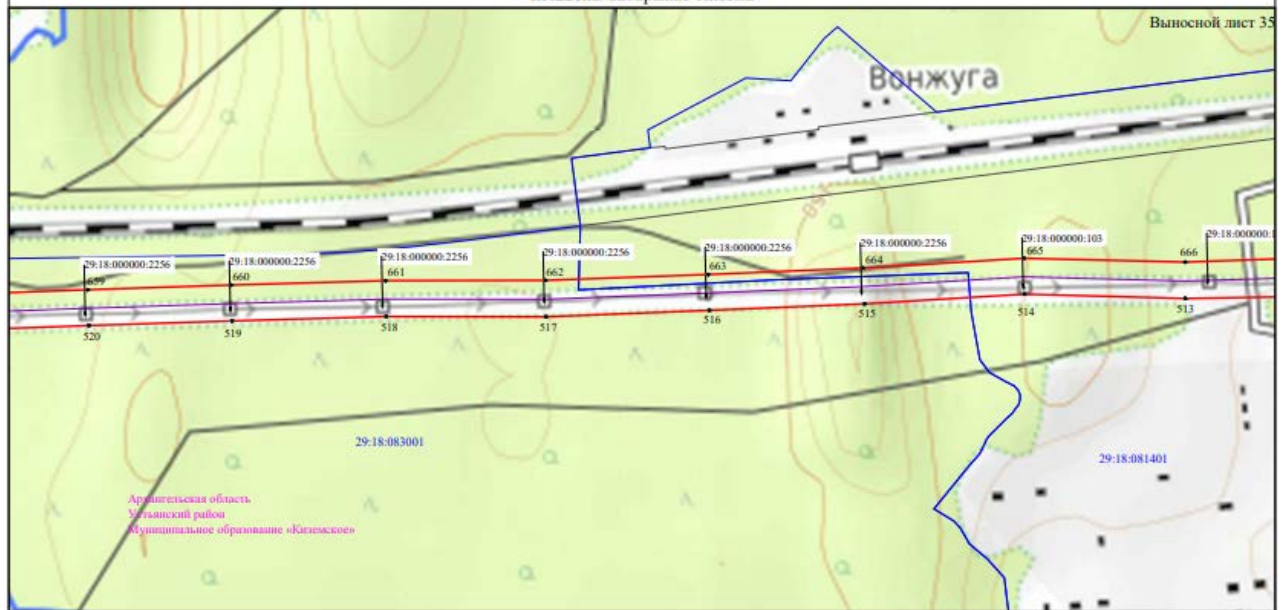
Условные обозначения:

- проектные границы публичного сервитута;
- проектное местоположение инженерного сооружения (ВЛ220кВ Заовражье-Кизема);
- границы и кадастровые номера земельных участков, в отношении которых испрашивается публичный сервитут;
- установленные границы и номер кадастрового квартала;
- установленные границы и обозначения административно-территориальных образований;
- ▲ - обозначение характерной точки проектные границы публичного сервитута;
- область и номер выносного листа.

Масштаб 1:5 000

Схема расположения границ публичного сервитута
"ВЛ220кВ Заовражье-Кизема"

Выносной лист 35



Архангельская область
Устьицкий район
Муниципальное образование «Киземское»

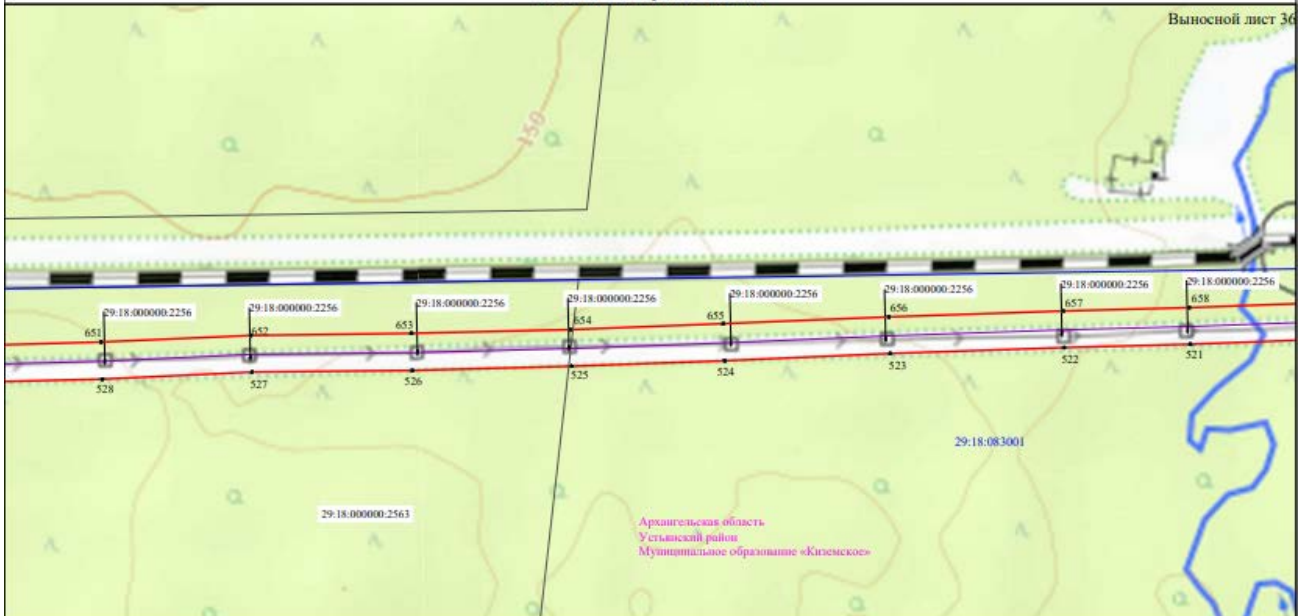
Условные обозначения:

- проектные границы публичного сервитута;
- проектное местоположение инженерного сооружения (ВЛ220кВ Заовражье-Кизема);
- границы и кадастровые номера земельных участков, в отношении которых испрашивается публичный сервитут;
- установленные границы и номер кадастрового квартала;
- установленные границы и обозначения административно-территориальных образований;
- ▲ - обозначение характерной точки проектные границы публичного сервитута;
- область и номер выносного листа.

Масштаб 1:5 000

Схема расположения границ публичного сервитута
"ВЛ220кВ Заовражье-Кизема"

Выносной лист 36



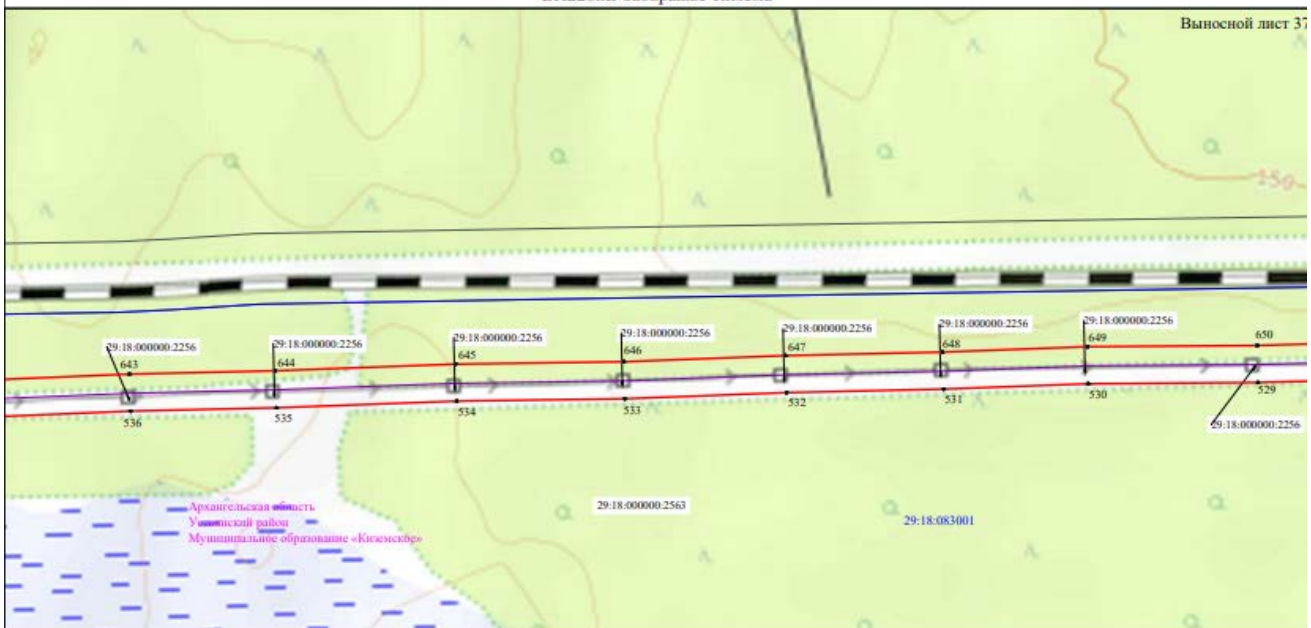
Условные обозначения:

- проектные границы публичного сервитута;
- проектное местоположение инженерного сооружения (ВЛ220кВ Заовражье-Кизема);
- границы и кадастровые номера земельных участков, в отношении которых испрашивается публичный сервитут;
- установленные границы и номер кадастрового квартала;
- установленные границы и обозначения административно-территориальных образований;
- обозначение характерной точки проектные границы публичного сервитута;
- область и номер выносного листа.

Масштаб 1:5 000

Схема расположения границ публичного сервитута
"ВЛ220кВ Заовражье-Кизема"

Выносной лист 37

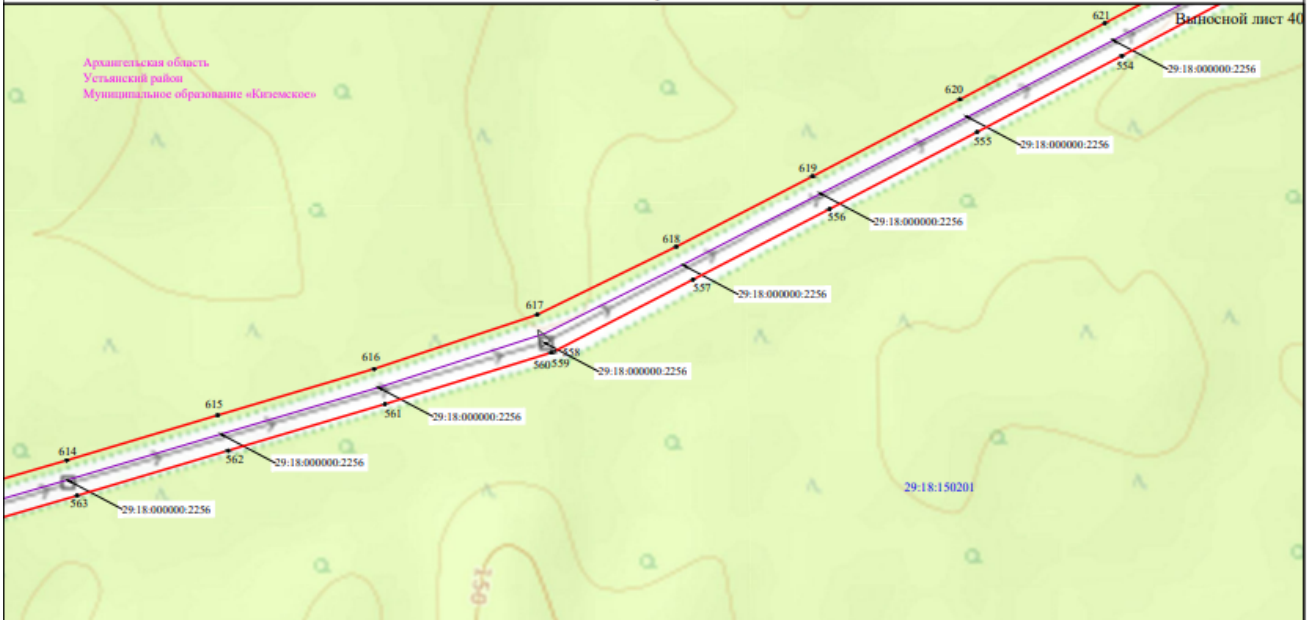


Условные обозначения:

- проектные границы публичного сервитута;
- проектное местоположение инженерного сооружения (ВЛ220кВ Заовражье-Кизема);
- границы и кадастровые номера земельных участков, в отношении которых испрашивается публичный сервитут;
- установленные границы и номер кадастрового квартала;
- установленные границы и обозначения административно-территориальных образований;
- обозначение характерной точки проектные границы публичного сервитута;
- область и номер выносного листа.

Масштаб 1:5 000

Схема расположения границ публичного сервитута
"ВЛ220кВ Заовражье-Кизема"

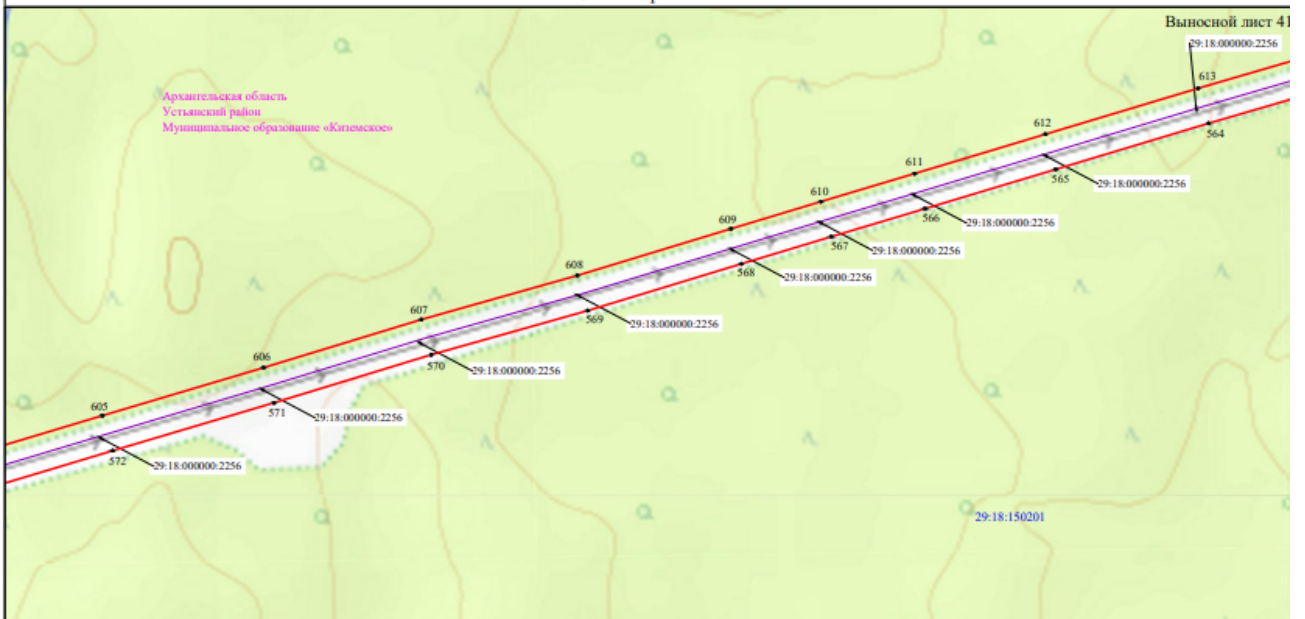


Масштаб 1:5 000

Условные обозначения:

- проектные границы публичного сервитута;
- проектное местоположение инженерного сооружения (ВЛ220кВ Заовражье-Кизема);
- границы и кадастровые номера земельных участков, в отношении которых испрашивается публичный сервитут;
- установленные границы и номер кадастрового квартала;
- установленные границы и обозначения административно-территориальных образований;
- ▲ - обозначение характерной точки проектных границ публичного сервитута;
- область и номер выносного листа.

Схема расположения границ публичного сервитута
"ВЛ220кВ Заовражье-Кизема"

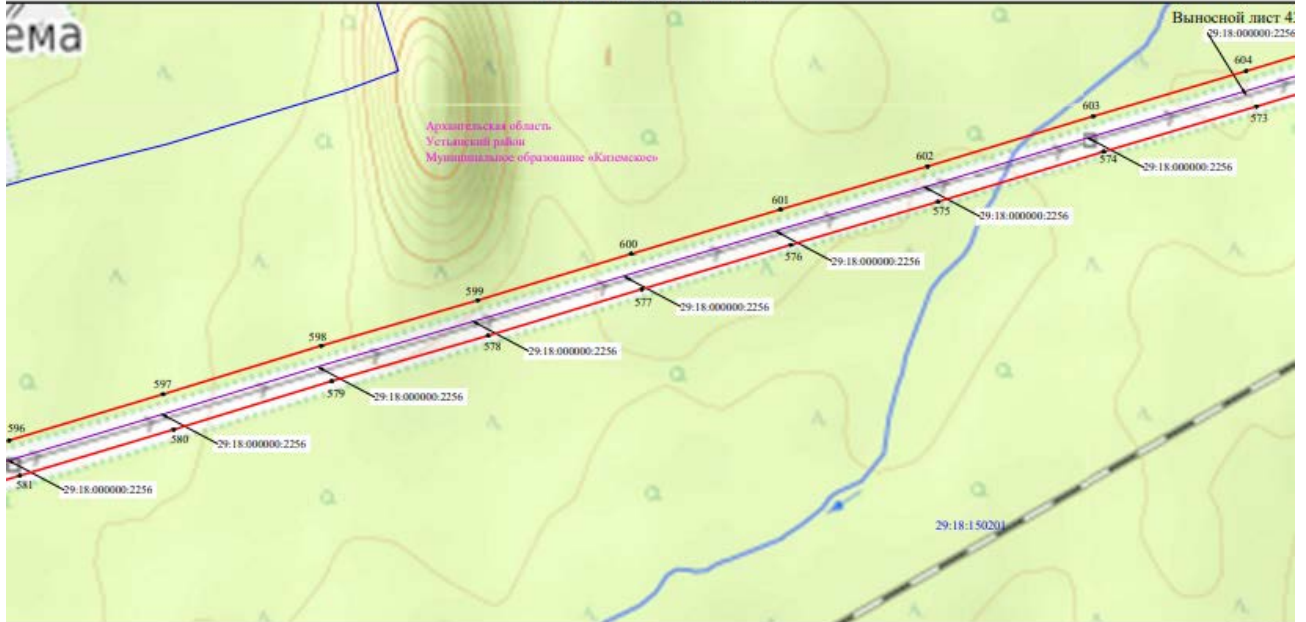


Масштаб 1:5 000

Условные обозначения:

- проектные границы публичного сервитута;
- проектное местоположение инженерного сооружения (ВЛ220кВ Заовражье-Кизема);
- границы и кадастровые номера земельных участков, в отношении которых испрашивается публичный сервитут;
- установленные границы и номер кадастрового квартала;
- установленные границы и обозначения административно-территориальных образований;
- ▲ - обозначение характерной точки проектных границ публичного сервитута;
- область и номер выносного листа.

Схема расположения границ публичного сервитута
"ВЛ220кВ Заовражье-Кизема"

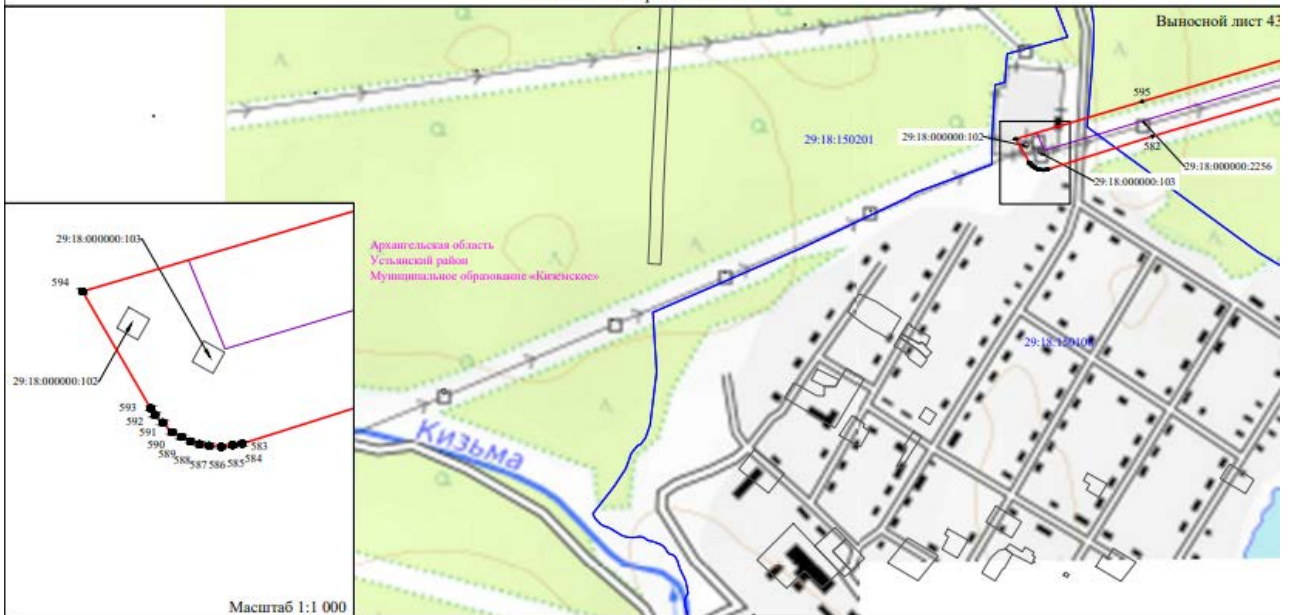


Условные обозначения:

- проектные границы публичного сервитута;
- проектное местоположение инженерного сооружения (ВЛ220кВ Заовражье-Кизема);
- границы и кадастровые номера земельных участков, в отношении которых испрашивается публичный сервитут;
- 29-07-080301:395 - ЕЗ 29-07-000000:156
- 29-18:083001 - установленные границы и номер кадастрового квартала;
- Архангельская область - установленные границы и обозначения административно-территориальных образований;
- - обозначение характерной точки проектные границы публичного сервитута;
- область и номер выносного листа.

Масштаб 1:5 000

Схема расположения границ публичного сервитута
"ВЛ220кВ Заовражье-Кизема"



Условные обозначения:

- проектные границы публичного сервитута;
- проектное местоположение инженерного сооружения (ВЛ220кВ Заовражье-Кизема);
- границы и кадастровые номера земельных участков, в отношении которых испрашивается публичный сервитут;
- 29-07-080301:395 - ЕЗ 29-07-000000:156
- 29-18:083001 - установленные границы и номер кадастрового квартала;
- Архангельская область - установленные границы и обозначения административно-территориальных образований;
- - обозначение характерной точки проектные границы публичного сервитута;
- область и номер выносного листа.

Масштаб 1:5 000

Заинтересованные лица в течение тридцати дней со дня опубликования настоящего сообщения могут ознакомиться с поступившим ходатайством об установлении публичного сервитута и прилагаемым к нему описанием местоположения границ публичного сервитута по адресу: ул. Комсомольская, д.7, рп.Октябрьский, Устьянский район, Архангельская область, 165210 в комитет по управлению муниципальным имуществом администрации муниципального образования «Устьянский муниципальный район», в рабочие дни с 08-30 до 17-00 (обеденный перерыв с 13-00 до 14-00) (официальный сайт администрации Устьянского муниципального района Архангельской области – www.ustyany.ru).

Правообладатели земельных участков, если их права не зарегистрированы в Едином государственном реестре недвижимости, в течение тридцати дней со дня опубликования настоящего сообщения могут подать заявление об учете их прав (обременений прав) на земельный участок с приложением копий документов, подтверждающих эти права (обременения прав), с указанием почтового адреса и (или) адреса электронной почты.