

Общество с ограниченной ответственностью
«Геодезист»

165210, АРХАНГЕЛЬСКАЯ ОБЛАСТЬ, УСТЬЯНСКИЙ РАЙОН, РАБОЧИЙ ПОСЕЛОК ОКТЯБРЬСКИЙ,
УЛИЦА ЛЕНИНА, ДОМ 21, КАБИНЕТ 4

ЗАКАЗЧИК: Комитет по управлению муниципальным
имуществом администрации муниципального образования
«Устьянский муниципальный район»

Проект межевания территории
Реконструкция автомобильной дороги
д. Аверкиевская – д. Малиновка,
участок длиной 5 км в
Устьянском районе Архангельской
области

МАТЕРИАЛЫ ПО ОБОСНОВАНИЮ
ТОМ II

р.п. Октябрьский
2019

Общество с ограниченной ответственностью
«Геодезист»

165210, АРХАНГЕЛЬСКАЯ ОБЛАСТЬ, УСТЬЯНСКИЙ РАЙОН, РАБОЧИЙ ПОСЕЛОК ОКТЯБРЬСКИЙ,
УЛИЦА ЛЕНИНА, ДОМ 21, КАБИНЕТ 4

ЗАКАЗЧИК: Комитет по управлению муниципальным
имуществом администрации муниципального образования
«Устьянский муниципальный район»

Проект межевания территории
Реконструкция автомобильной дороги
д. Аверкиевская – д. Малиновка,
участок длиной 5 км в
Устьянском районе Архангельской
области

МАТЕРИАЛЫ ПО ОБОСНОВАНИЮ
ТОМ II

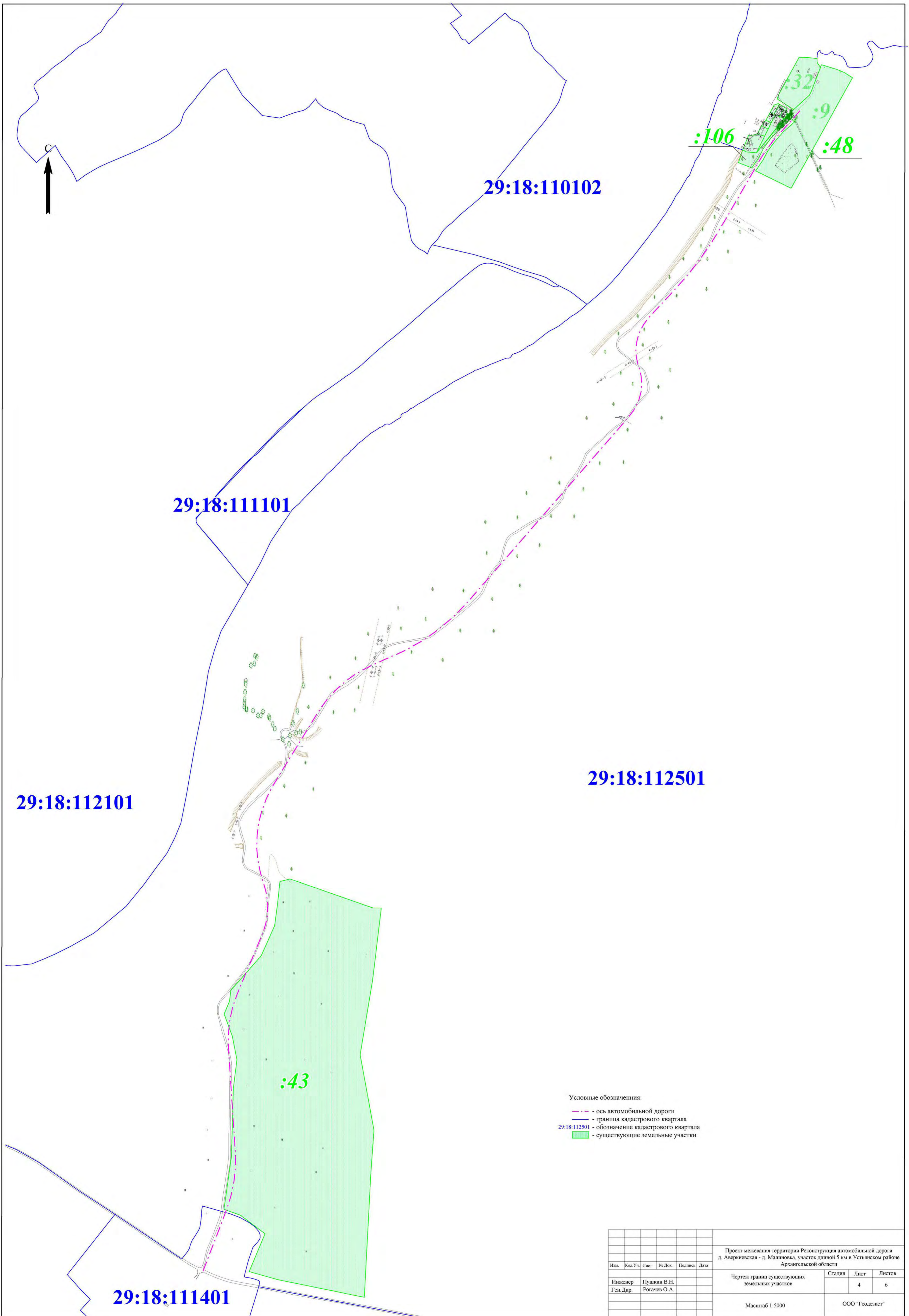
Генеральный директор

Рогачев О.А.

р.п. Октябрьский
2019

Содержание

№ п/п	Наименование документов	стр.
1	Чертеж границ существующих земельных участков	4
2	Чертеж границ зон с особыми условиями использования территории	5
3	Чертеж местоположения объектов капитального строительства	6



29:18:111101

29:18:110102

29:18:112101

29:18:112501

29:18:111401

:43

:106

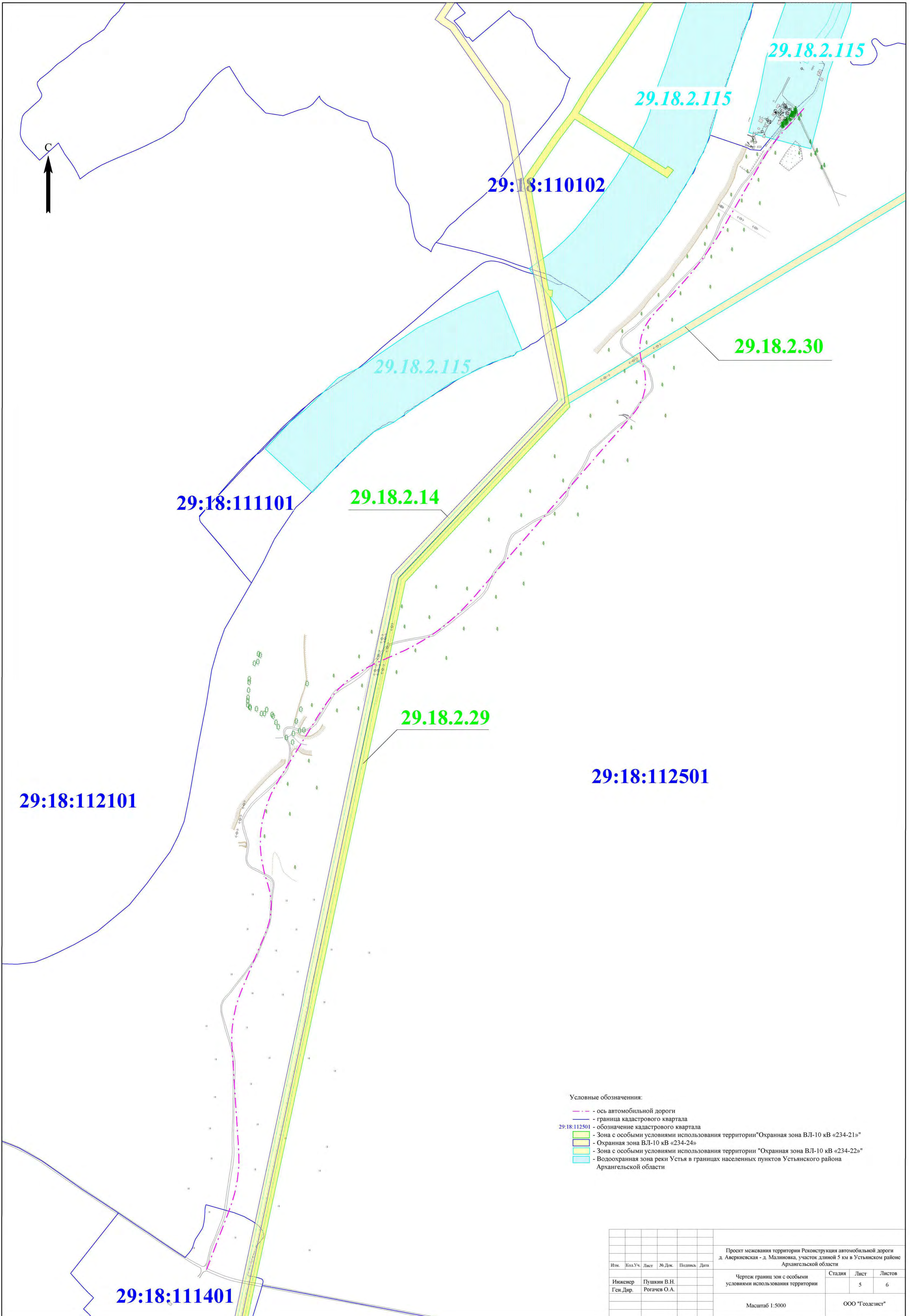
:32

:9

:48

Условные обозначения:
 - - - ось автомобильной дороги
 - граница кадастрового квартала
 29:18:112501 - обозначение кадастрового квартала
 - существующие земельные участки

						Проект межевания территории Реконструкция автомобильной дороги д. Аверкиевская - д. Малиновка, участок длиной 5 км в Устьянском районе Архангельской области				
Изм.	Кол.Уч.	Лист	№ Док.	Подпись	Дата	Чертеж границ существующих земельных участков		Стадия	Лист	Листов
									4	6
Инженер	Пушкин В.Н.									
Ген. Дир.	Рогачев О.А.									
						Масштаб 1:5000		ООО "Геолэнд"		

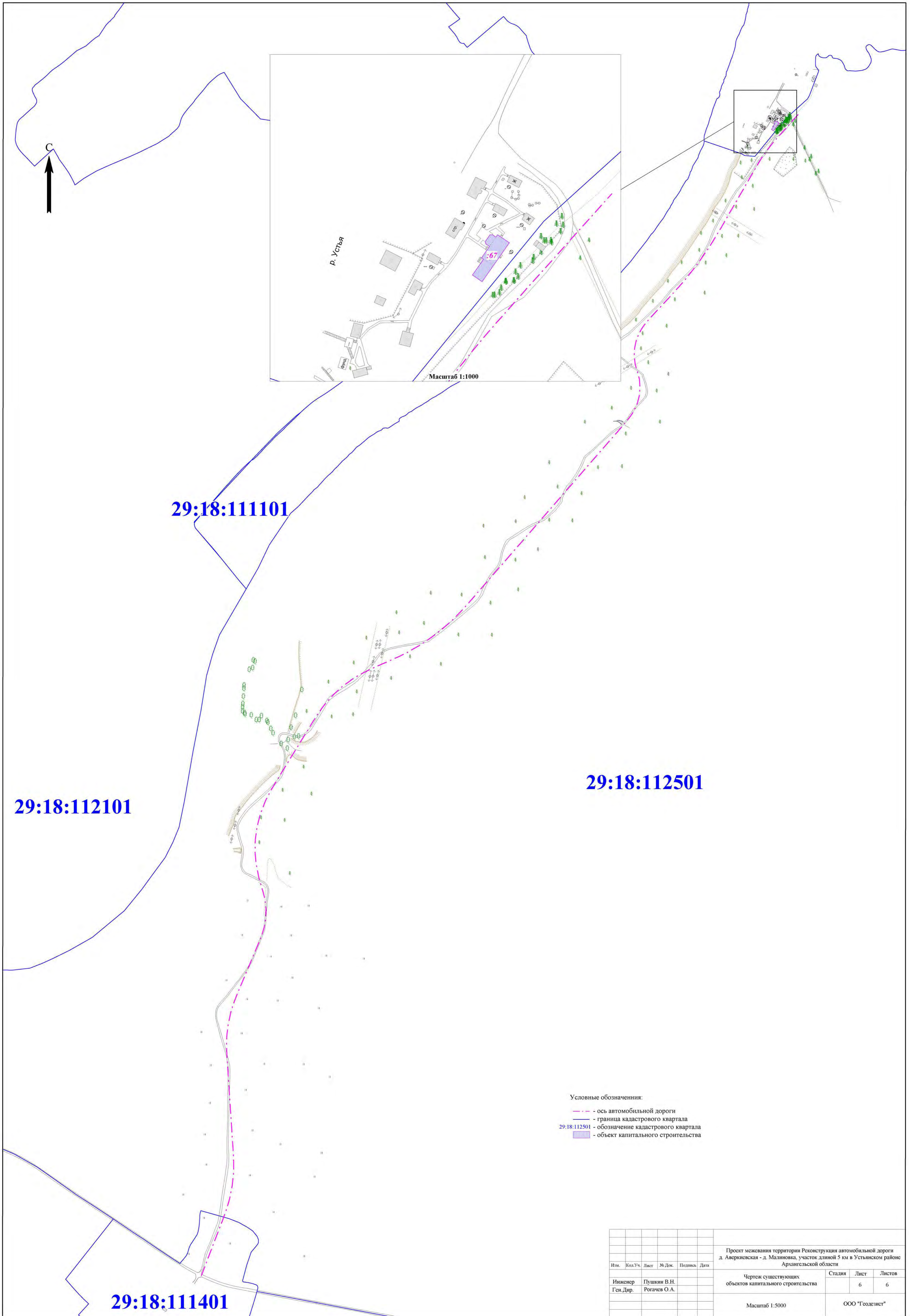


Условные обозначения:

- - - ось автомобильной дороги
- граница кадастрового квартала
- 29:18:112501 - обозначение кадастрового квартала
- Зона с особыми условиями использования территории "Охранная зона ВЛ-10 кВ «234-21»"
- Охранная зона ВЛ-10 кВ «234-24»
- Зона с особыми условиями использования территории "Охранная зона ВЛ-10 кВ «234-22»"
- Водоохранная зона реки Устья в границах населенных пунктов Устьянского района Архангельской области

						Проект межевания территории Реконструкция автомобильной дороги д. Аверкиевская - д. Малиновка, участок длиной 5 км в Устьянском районе Архангельской области				
Изм.	Кол.Уч.	Лист	№ Док.	Подпись	Дата	Чертеж границ зон с особыми условиями использования территории		Стадия	Лист	Листов
									5	6
Инженер Пушкин В.Н. Ген. Дир. Роговцев О.А.								Масштаб 1:5000		
								ООО "Геолэнд"		

29:18:111401



29:18:111101

29:18:112101

29:18:112501

29:18:111401

Условные обозначения:

- - - ось автомобильной дороги
- граница кадастрового квартала
- 29:18:112501 - обозначение кадастрового квартала
- объект капитального строительства

						Проект межевания территории Реконструкция автомобильной дороги д. Аверкиевская - д. Малиновка, участок длиной 5 км в Устьянском районе Архангельской области		
Изм.	Кол.Уч.	Лист	№ Док.	Подпись	Дата	Чертеж существующих объектов капитального строительства		
Инженер	Пушкин В.Н.					Стация	Лист	Листов
Ген. Дир.	Рогачев О.А.						6	6
						Масштаб 1:5000		ООО "Геолэнд"