

**Шангальское сельское поселение  
Устьянского муниципального района Архангельской области**

**СОВЕТ ДЕПУТАТОВ**

пятого созыва

(десятая сессия)

**РЕШЕНИЕ**

от 21 сентября 2022 года

№73

**Об утверждении схемы расположения мест  
для размещения объектов (контейнерных площадок)  
на территории Шангальского сельского поселения**

Руководствуясь Федеральным законом РФ от 06.10.2003 года №131-ФЗ "Об общих принципах организации местного самоуправления в Российской Федерации", Федеральным законом от 24.06.1998 года №89-ФЗ "Об отходах производства и потребления", Федеральным законом от 10.01.2002 года №7-ФЗ "Об охране окружающей среды", СанПином 2.1.2.2654-10 "Санитарно-эпидемиологические правила и нормативы" утвержденные постановлением Главного государственного санитарного врача Российской Федерации от 10.06.2010 года №64, Правилами благоустройства на территории муниципального образования "Шангальское", утвержденные решением Совета депутатов муниципального образования "Шангальское" от 26.10.2017 года №91, Совет депутатов Шангальского сельского поселения

**РЕШАЕТ:**

1. Утвердить схему расположения мест для размещения объектов (контейнерных площадок) для сбора и временного хранения твердых бытовых отходов на территории Шангальского сельского поселения, согласно приложениям №1 и №2.
2. Настоящее решение вступает в силу с момента его официального опубликования.

Председатель Совета депутатов  
Шангальского сельского поселения

Глава Шангальского  
сельского поселения



С.М. Добрынский

Л.В. Буторина


**Схемы расположения мест для размещения объектов (контейнерных площадок) для сбора и временного хранения твердых коммунальных отходов на территории Шангальского сельского поселения**

№ п/п	Наименование населенного пункта	Расположение контейнерных площадок	Количество контейнеров
1	д.Аверкиевская	на пересечении ул.Энергетиков и ул.Дачная	3
		на восток от д.6 по ул.Энергетиков	3
2	д.Бережная	между до.16 и д.16 А по ул.Полевая	2
		напротив д.7 по ул.Восточная	3
		напротив д.19 по ул.Полевая	4
		на юг от д.10 по ул.Восточная	4
		по направлению на север от д.1 по ул.Восточная	4
		на восток от д.12 по ул.Полевая	5
3	д.Заостровье	на север от д.36А	3
		на юг от д.46	3
		на север от д.24А	5
4	д.Ион-Горка	на юг от магазина	3
		на северо-западе от д.7 по ул.Заручевная	3
5	д.Камкинская	на север от д.13	3
		на северо-восток от д.28	3
6	д.Кононовская	на юг от д.11 по ул.Родниковая	3
		на юг от д.2А по ул.Школьная	3
		на пересечении ул.Школьная, ул.Заречная и пер.Бережной	3
		на восток от д.14 по ул.Спортивная	5
7	д.Малиновка	перед подвесным мостом	1
		на восток от д.3	3
8	д.Милославская	напротив участка с кадастровым номером 29:18:111101:76	3
		на север от участка с кадастровым номером 29:18:111101:101	3
9	д.Нижнеборская	на запад от д.3 по ул.Сосновая	2
		между ФАП и магазином по ул.Песчаная	2
10	д.Плесевская	на въезде в деревню	2
		напротив д.11 по ул.Центральная	2
11	д.Починовская	на въезде в деревню	2
12	д.Степанов Прилук	на восток от д.14	3
		на восток от д.27	3
13	д.Тарасонаволоцкая	напротив д.4 по ул.Молодежная	3
		напротив д.46 по ул.Полевая	3
		на запад от д.21 по ул.Полевая	3
		на запад от д.18 по ул.Молодежная	3
		на восток от д.41 по ул.Полевая	2

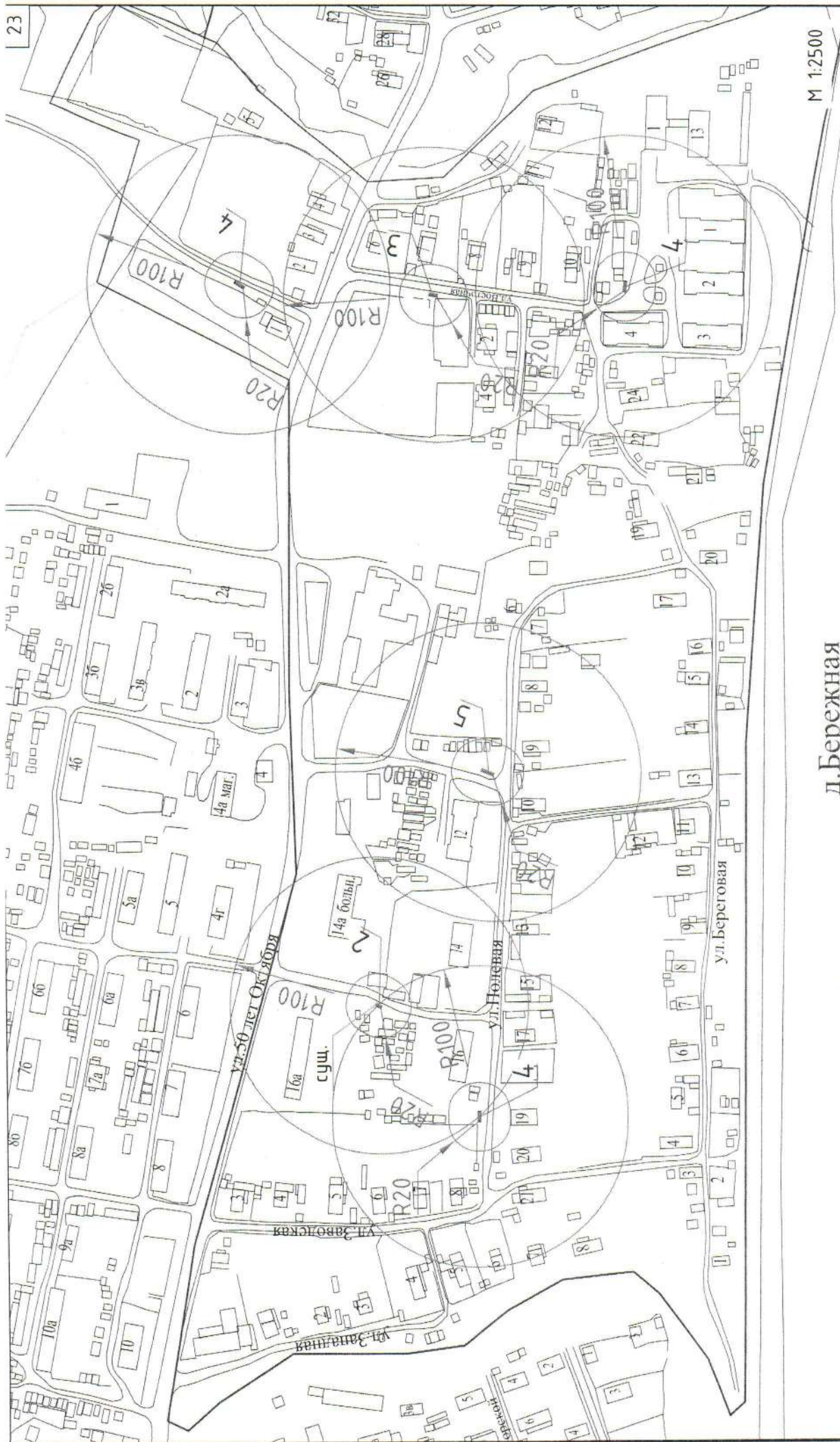
14	д.Шеломенская	на въезде в деревню	1
		на запад от д.34	1
		напротив д.8	1
15	д.Юрятинская	на север от д.23 по ул.Юбилейная	3
		на север от д.47В	3
		напротив д.50	3
		на восток от д.7	3
		между д.60 и д.62	3
		напротив д.77	3
		по ул.Юбилейная на въезде из деревни	3
		на восток от д.107	5
		между д.47 и д.46 по ул.Юбилейная	5
16	п.Советский	напротив д.17 по ул.Лесная	2
		на пересечении ул.Южная и ул.Промышленная	3
		на восток от д.1 по ул.Молодежная	3
		на пересечении ул.Зеленая и ул.Промышленная	3
		на юг от д.11 по ул.Зеленая	3
		на пересечении ул.Южная и ул.Лесная	3
		на пересечении ул.Промышленная и ул.Солнечная	5
17	с.Шангалы	<b>Часть 1</b>	
		напротив д.10 по пер.Школьный	2
		около д.1 по пер.Школьный	2
		на пересечении ул.Первомайская и ул.Луговая	3
		на восток от д.79 по ул.Ленина	3
		на север от д.82 по ул.Ленина	3
		на восток от д.14 по ул.Первомайская	3
		напротив д.13 по ул.Строительная	3
		напротив д.2 по ул.Набережная	3
		напротив д.26А по ул.Первомайская	4
		около д.7 по ул.Розы Шаниной	4
		на восток от д.85 по ул.Ленина	5
		на юг от д.17 по ул.Подгорная	5
		напротив д.32 по ул.Стениловского	5
		на пересечении ул.Стениловского и пер.Речной	5
		на запад от д.3 по ул.Ядовина	5
		между д.12 и д.10 по ул.Советская	5
		<b>Часть 2</b>	
		напротив д.15 по ул.Луговая	
		на восток от д.2А по ул.50 лет Октября	5
		<b>Часть 3</b>	
		на восток от д.2А по ул.50 лет Октября	2
		на восток от д.2А по ул.50 лет Октября	3
		между д.12 по ул.Ленина и д.3 по ул.Сельская	3
		на север от д.5 по ул.Северная	3
		на запад от д.22 по ул.Ленина	3
		на пересечении пер.Полевой и ул.Молодежная	3

	на пересечении ул.Едемская и ул.Октябрьская	3
	напротив д.15 по ул.Едемского	3
	напротив д.3Б по ул.50 лет Октября	3
	между д.9А и д.9Б по ул.50 лет Октября	4
	на запад от д.5 по ул.50 лет Октября	4
	на пересечении ул.50 лет Октября и ул.Лесная	5
	на запад от д.11 по ул.Лесная	5
	на восток от д.3 по ул.Лесная	5
	<b>ВСЕГО:</b>	<b>86 контейнерных площадок</b>
		<b>278 контейнеров</b>

## **Графическая часть**



						<b>073-20</b>			
						Генеральная схема санитарной очистки территорий населенных пунктов Устьянского района Архангельской области			
Изм.	Кол. уч.	Лист	№ док.	Подп.	Дата	МО "Шангальское"	Стадия	Лист	Листов
Разработ.		Правдина Т.Н.		<i>Правдина</i>			п	1	
						Схема размещения контейнерных площадок д.Аверкиевская			
Проверил		Маркова Т.В.		<i>Маркова</i>		ООО "ГорПроект"			



М 1:2500

д.Бережная

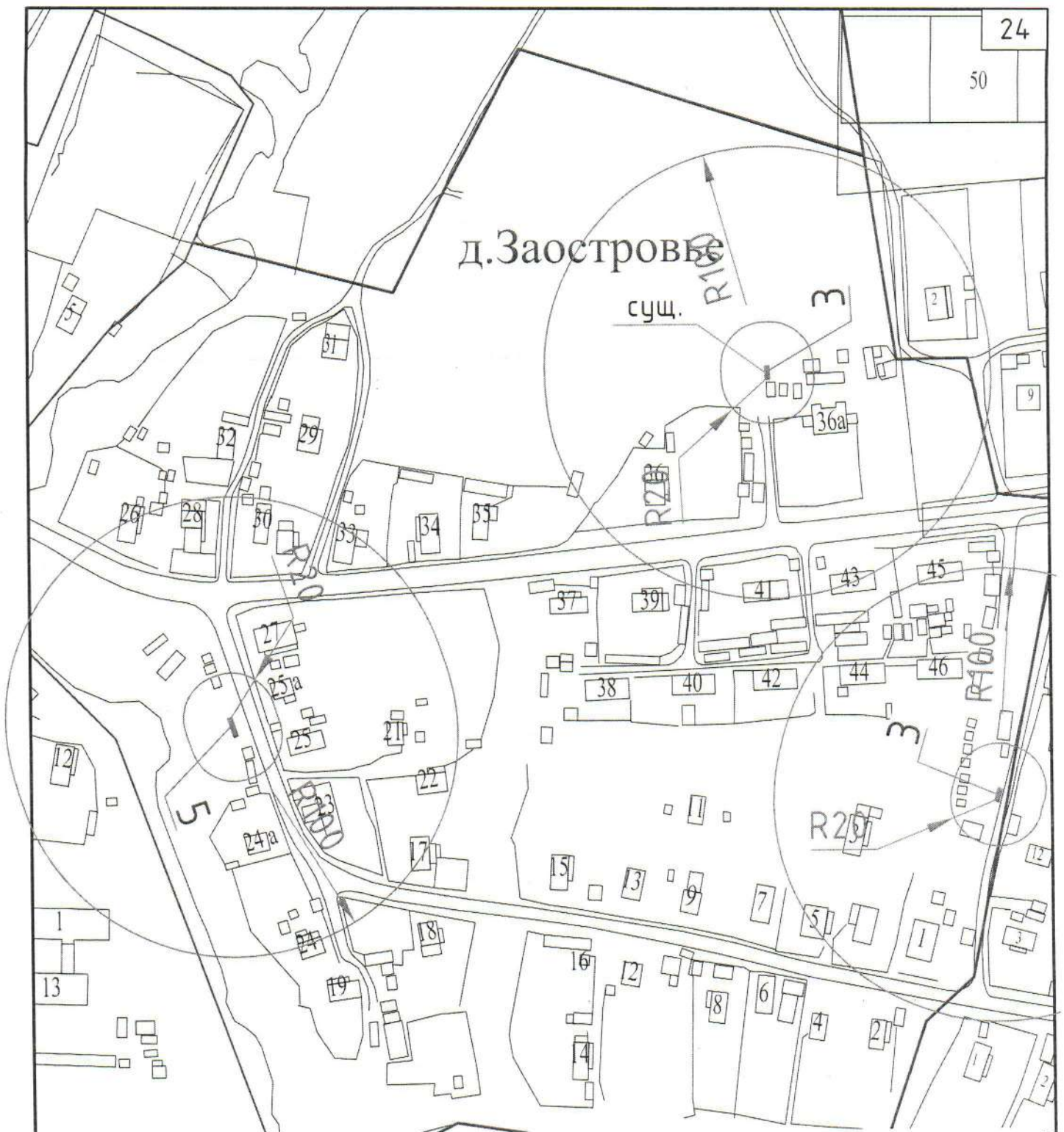
← р.Устья

073-20

Генеральная схема санитарной очистки территории населенных пунктов Устьянского района Архангельской области			
МО "Шангальское"			
Схема размещения контейнерных площадок в Бережная			
000 "ГорПроект"			
Изм.	Кол. уч.	Лист № док.	Подп.
Разработ.	Проектировщик	Проверено Т.П.	Дата
Проверил	Маркова Т.В.		
		Стадия	Лист
		п	2
		Листов	

д. Заостровье

сущ.



ПРИМЕЧАНИЕ:

1. Контейнерная площадка должна быть расположена за пределами полосы отвода автомобильной дороги регионального значения "подъезд к дер.Юрятино от автомобильной дороги Шангалы - Квазеньга - Кизема"

073-20

Генеральная схема санитарной очистки территорий населенных пунктов Устьянского района Архангельской области

Изм.	Кол. уч.	Лист	№ док.	Подп.	Дата
Разработ.	Правдина Т.Н.			<i>Т.Н. Правдина</i>	
Проверил	Маркова Т.В.			<i>Т.В. Маркова</i>	

МО "Шангалское"

Схема размещения контейнерных площадок д. Заостровье

Стадия	Лист	Листов
п	3	

ООО "ГорПроект"





						073-20			
						Генеральная схема санитарной очистки территорий населенных пунктов Устьянского района Архангельской области			
Изм.	Кол. уч.	Лист	№ док.	Подп.	Дата	МО "Шангалское"	Стадия	Лист	Листов
Разработ.	Правдина Т.Н.			<i>Т.Н. Правдина</i>			п	4	
						Схема размещения контейнерных площадок д.Ион-Горка			
Проверил	Маркова Т.В.			<i>Т.В. Маркова</i>		ООО "ГорПроект"			




**ПРИМЕЧАНИЕ:**

1. Контейнерная площадка должна быть расположена не ближе 17м от оси автомобильной дороги регионального значения Камкинская - Плесебская

Р. Устья

						<b>073-20</b>			
						Генеральная схема санитарной очистки территорий населенных пунктов Устьянского района Архангельской области			
Изм.	Кол. уч.	Лист	№ док.	Подп.	Дата	МО "Шангальское"	Стадия	Лист	Листов
Разработ.	Правдина Т.Н.		<i>[Signature]</i>				п	5	
Проверил	Маркова Т.В.		<i>[Signature]</i>			Схема размещения контейнерных площадок в Камкинская	ООО "ГорПроект"		

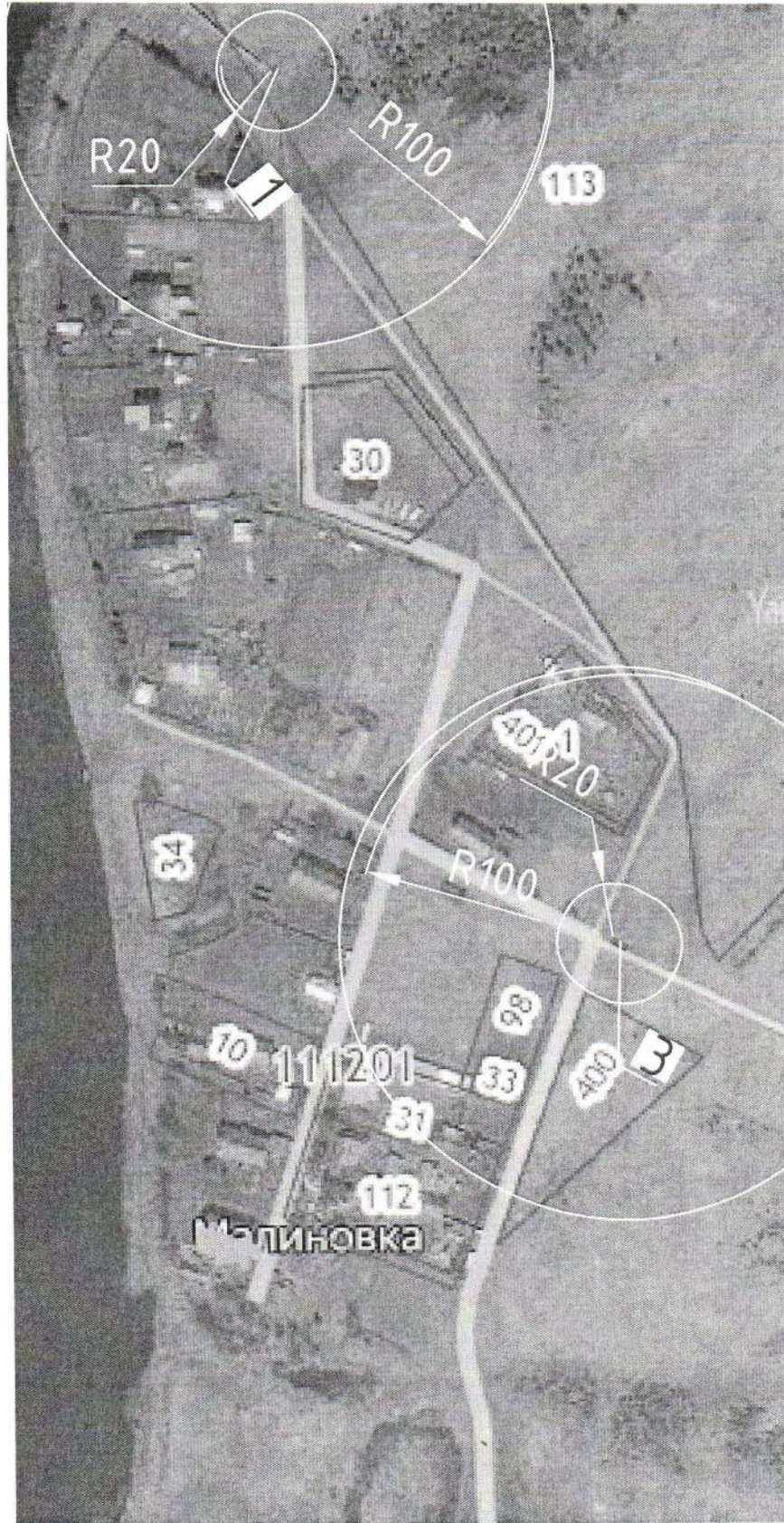


ПРИМЕЧАНИЕ:  
 1. Концептуальная площадка должна быть расположена за пределами полосы отвода подъезда к д. Кононовская от автомобильной дороги регионального значения Тарасноболовская - Кононовская - Дубровская


073-20			
Генеральная схема санитарной очистки территории населенных пунктов Устьинского района Архангельской области			
Мас. Ш.р.	Лист № 06	Подоб.	Листы
Разработ.	Проектир. ИИ	ИИ	6
МО "Шангальское"		000 "ГорПроект"	

Кононовская

№ п.п.	№ докум.	Дата	Исполн.



						<b>073-20</b>				
						Генеральная схема санитарной очистки территорий населенных пунктов Устьянского района Архангельской области				
Изм.	Кол. уч.	Лист	№ док.	Подп.	Дата	МО "Шангальское"		Стадия	Лист	Листов
Разработ.	Правдина Т.Н.			<i>Т.Н.</i>				п	7	
						Схема размещения контейнерных площадок д.Малиновка		ООО "ГорПроект"		
Проверил	Маркова Т.В.			<i>Т.В.</i>						



073-20		Генеральная схема санитарной очистки территории населенных пунктов Устьянского района Архангельской области	
МО "Шангальское"		Схема размещения контейнерных площадок в Милославская	
000 "ГорПроект"		Схема размещения контейнерных площадок в Милославская	
Изм.	Кол. ч.	Лист № док.	Подп.
Разработ.		Правильно Т.Н.	<i>Т.Н.</i>
Проверил	Маркова Т.В.		<i>Т.В.</i>
		Дата	
		Лист	Листов
		п	8




## ПРИМЕЧАНИЕ:

1. Контейнерная площадка должна быть расположена не ближе 17м от оси автомобильной дороги регионального значения Камкинская - Плесебская




						073-20		
						Генеральная схема санитарной очистки территорий населенных пунктов Устьянского района Архангельской области		
Изм.	Кол. уч.	Лист	№ док.	Подп.	Дата			
Разработ.	Правдина Т.Н.			<i>Т.Н.</i>		МО "Шангальское"		
						Стадия	Лист	Листов
						П	10	
						Схема размещения контейнерных площадок д.Плесебская		
						ООО "ГорПроект"		
Проверил	Маркова Т.В.			<i>Т.В.</i>				



						<b>073-20</b>			
						Генеральная схема санитарной очистки территорий населенных пунктов Устьянского района Архангельской области			
Изм.	Кол. уч.	Лист	№ док.	Подп.	Дата	МО "Шангальское"	Стадия	Лист	Листов
Разработ.		Правдина Т.Н.		<i>Т.Н. Правдина</i>			п	11	
						Схема размещения контейнерных площадок д.Починовская			
Проверил		Маркова Т.В.		<i>Т.В. Маркова</i>		ООО "ГорПроект"			



**ПРИМЕЧАНИЕ:**  
 1. Контейнерные площадки должны быть расположена за пределами полосы отвода автомобильной дороги регионального значения Советский - Степанов Прилук




						073-20				
						Генеральная схема санитарной очистки территорий населенных пунктов Устьянского района Архангельской области				
Изм.	Кол. уч.	Лист	№ док.	Подп.	Дата	МО "Шангальское"	Стадия	Лист	Листов	
Разработ.	Правдина Т.Н.			<i>Правдина</i>			п	12		
						Схема размещения контейнерных площадок д.Степанов Прилук		ООО "ГорПроект"		
Проверил	Маркова Т.В.			<i>Маркова</i>						





						<b>073-20</b>		
						Генеральная схема санитарной очистки территорий населенных пунктов Устьянского района Архангельской области		
Изм.	Кол. уч.	Лист	№ док.	Подп.	Дата			
Разработ.	Правдина Т.Н.			<i>А.П.П.</i>		Стадия	Лист	Листов
						п	14	
						МО "Шангальское"		
						Схема размещения контейнерных площадок д.Шеломенская		
Проверил	Маркова Т.В.			<i>Т.В.М.</i>		ООО "ГорПроект"		





073-20		Генеральная схема санитарной очистки территорий населенных пунктов Устьинского района Архангельской области	
Этап	Лист	Лист	Листов
II	16		
МО "Шангальское"		Схема размещения коллекторных площадок	
		ООО "ГорПроект"	
		<i>п. Советский</i>	

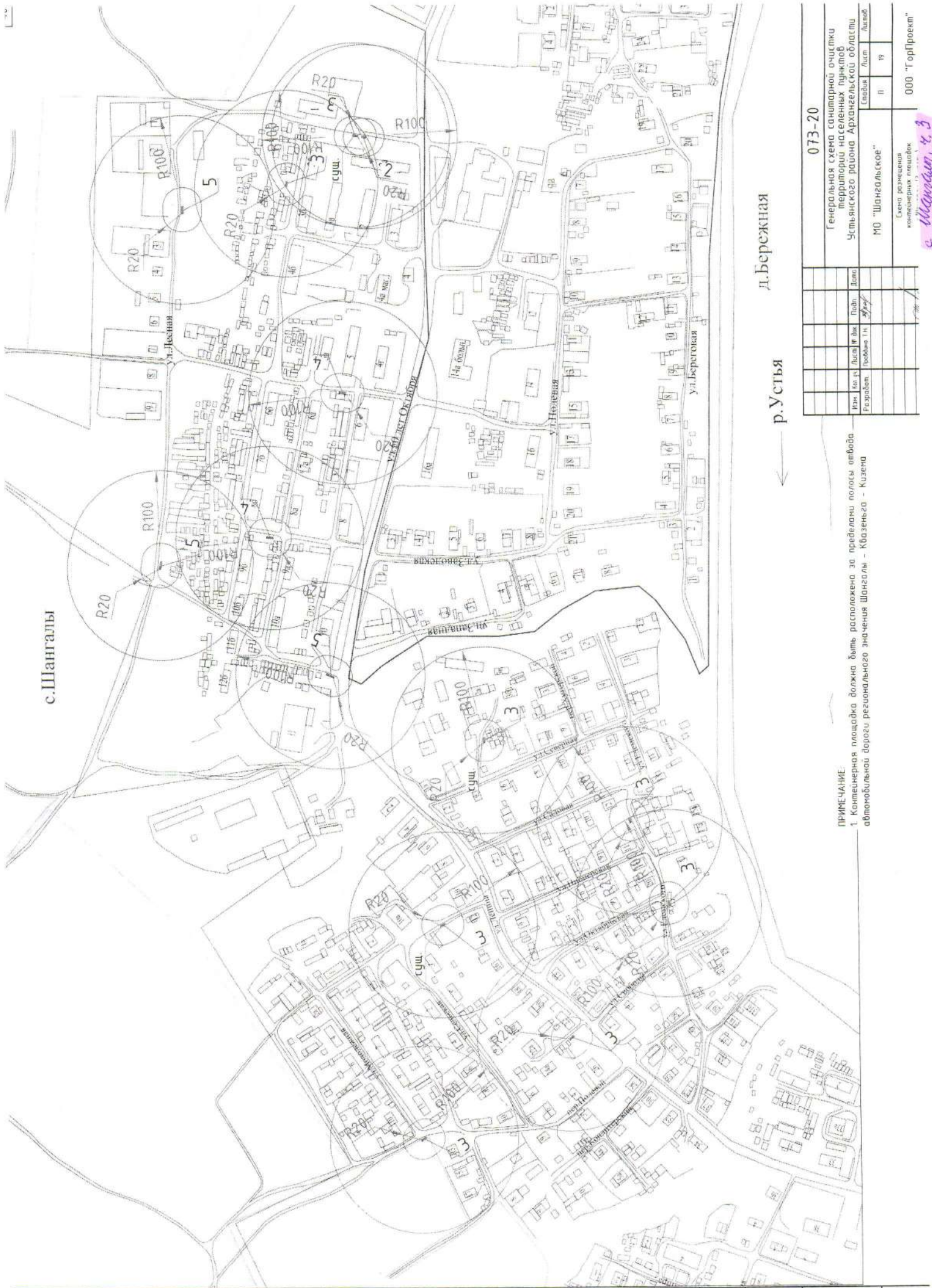
Изм.	№	Листы	№	Дат.	Допол.	Допол.
Р.У.	1	1-16	1	2014		
Р.У.	2	1-16	1	2014		
Р.У.	3	1-16	1	2014		
Р.У.	4	1-16	1	2014		
Р.У.	5	1-16	1	2014		
Р.У.	6	1-16	1	2014		
Р.У.	7	1-16	1	2014		
Р.У.	8	1-16	1	2014		
Р.У.	9	1-16	1	2014		
Р.У.	10	1-16	1	2014		
Р.У.	11	1-16	1	2014		
Р.У.	12	1-16	1	2014		
Р.У.	13	1-16	1	2014		
Р.У.	14	1-16	1	2014		
Р.У.	15	1-16	1	2014		
Р.У.	16	1-16	1	2014		
Р.У.	17	1-16	1	2014		
Р.У.	18	1-16	1	2014		
Р.У.	19	1-16	1	2014		
Р.У.	20	1-16	1	2014		





Изм.	Кол. уч.	Лист	№ док.	Подп.	Дата
Разработ.		Правдина Т.Н.		<i>Правдина</i>	
Проверил		Маркова Т.В.		<i>Маркова</i>	

073-20		
Генеральная схема санитарной очистки территорий населенных пунктов Устьянского района Архангельской области		
МО "Шангальское"		Стадия
Схема размещения контейнерных площадок с.Шангалы (2 часть)		Лист
		Листов
		п 18
ООО "ГорПроект"		



с. Шангалы

д. Березная

← р. Устья

073-20		Генеральная схема санитарной очистки территории населенных пунктов Устьинского района Архангельской области	
Изм.	Лист	Дата	Взам
Разработ.	Получено	Т.И.	
	Состав	Лист	Листов
	№	19	
МО "Шангальское"		Схема размещения коллекторных площадок	
		000 "ГорПроект"	

ПРИМЕЧАНИЕ  
 1. Коллекторная площадка должна быть расположена за пределами полосы отвода автомобильной дороги регионального значения Шангалы - Кобзеньга - Кузена

с. Шангалы, ч. 3

Изд. №	Лист	Взам. изд. №
--------	------	--------------