

29:18:071401

29:18:070701

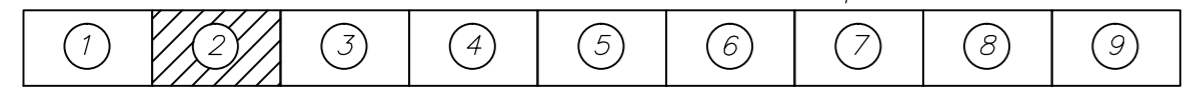
29:18:070701

29:18:071401

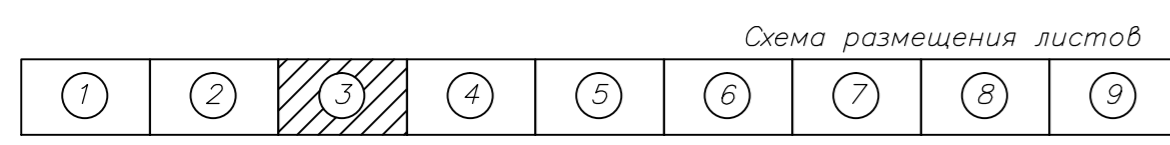
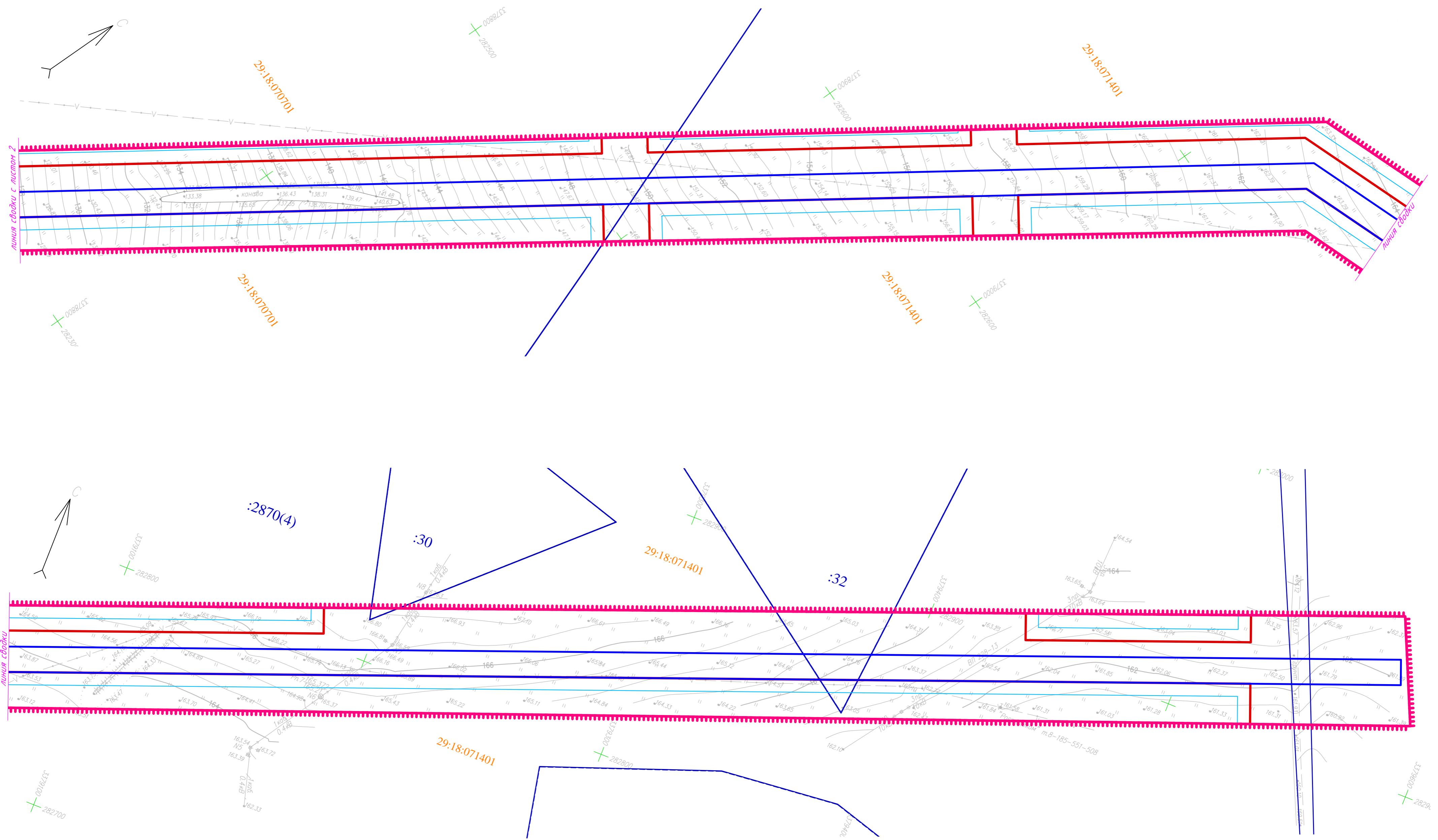
29:18:071401

29:18:070802

Схема размещения листов



						Объект N 160/с			
						Проект планировки территории и проект межевания для строительства водозабора из р. Ворбазы, станции водоподготовки и магистральных сетей водоснабжения в с. Березки Устьянского района Архангельской области; для строительства сетей водоотведения, канализационных очистных сооружений хозяйственно-бытовых стоков, насосных станций и напорных коллекторов в с. Березки Устьянского района Архангельской области			
Изм.	Кол.	Лист	Исок	Подпись	Дата	Том 2. Проект межевания территории	Стация	Лист	Масштаб
Директор		Лаuner М.Н.		<i>Лаuner</i>	11.11.2020		ПМ	ПМ-1.2	1:1000
ГАП		Пьянкова Н.С.		<i>Пьянкова</i>					
Нач. отдела		Юркова С.В.		<i>Юркова</i>					
Кад. инженер		Лаuner М.Н.		<i>Лаuner</i>					
Пом. кад. инж.		Чадранцева Н.В.		<i>Чадранцева</i>		Проект межевания территории	ООО "Map-сервис" г. Вологда		
Кад. инженер		Цыкина М.Ю.		<i>Цыкина</i>					



						Объект N 160/с			
						Проект планировки территории и проект межевания для строительства водозабора из р. Ворбазы, станции водоподготовки и магистральных сетей водоснабжения в с. Березник Устьянского района Архангельской области для строительства сетей водоотведения, канализационных очистных сооружений хозяйственно-бытовых стоков, насосных станций и напорных коллекторов в с. Березник Устьянского района Архангельской области			
Изм.	Кол.	Лист	№ док.	Подпись	Дата	Том 2. Проект межевания территории	Стадия	Лист	Масштаб
Директор	Лаунер М.Н.			<i>Лаунер</i>	11.2023		ПМ	ПМ-1.3	1:1000
ГАП	Пьянова Н.С.			<i>Пьянова</i>		Проект межевания территории			
Нач. отдела	Юркова С.В.			<i>Юркова</i>					
Кад. инженер	Лаунер М.Н.			<i>Лаунер</i>					
Пом. кад. инж.	Чадранцева Н.В.			<i>Чадранцева</i>					
Кад. инженер	Цыкина М.Ю.			<i>Цыкина</i>					
						000 "Мап-сервис" г. Вологда			

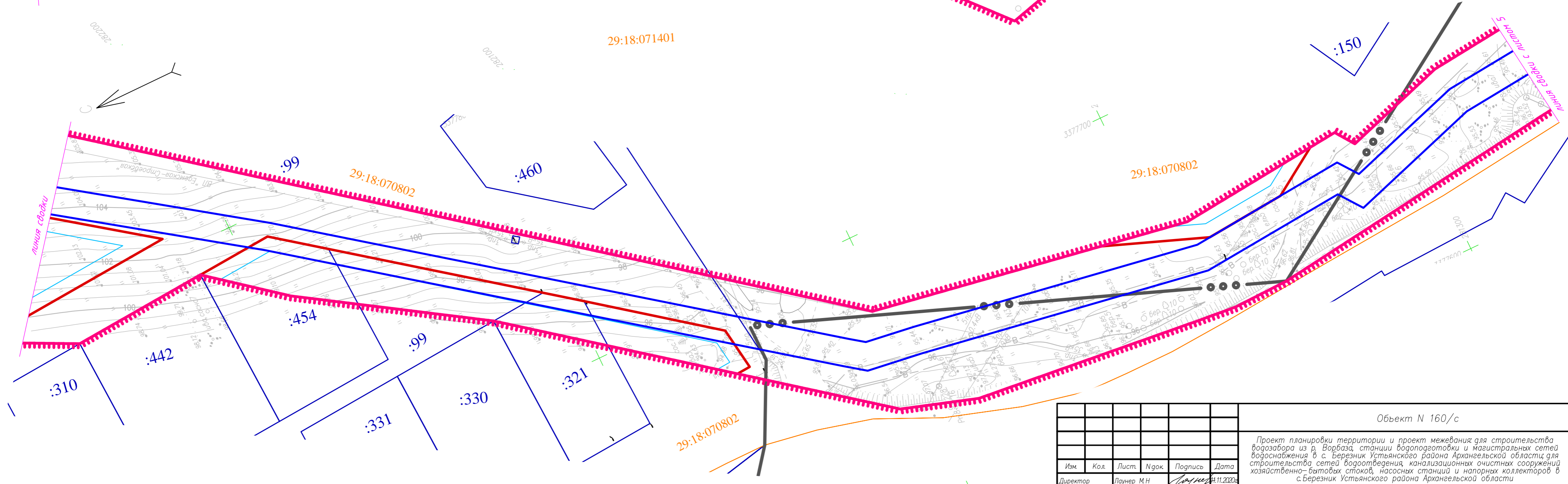
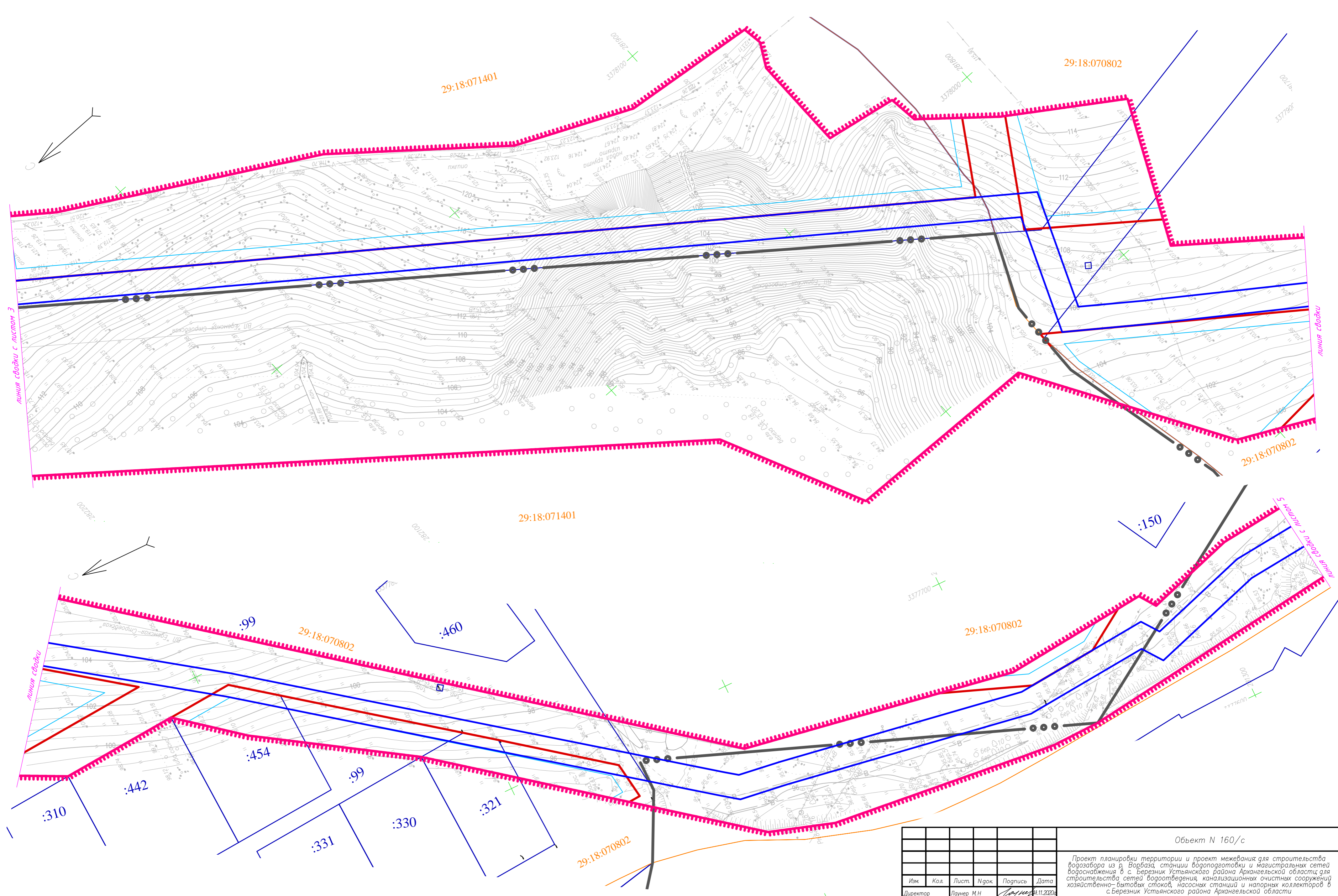
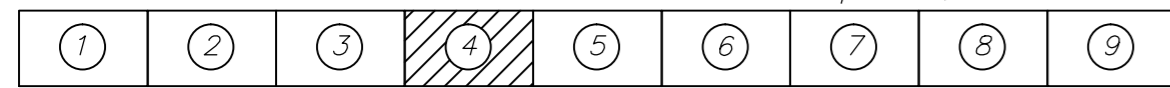
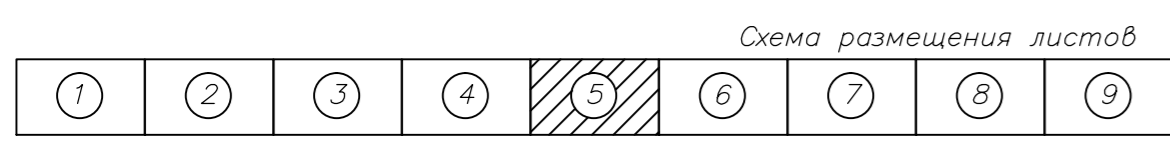
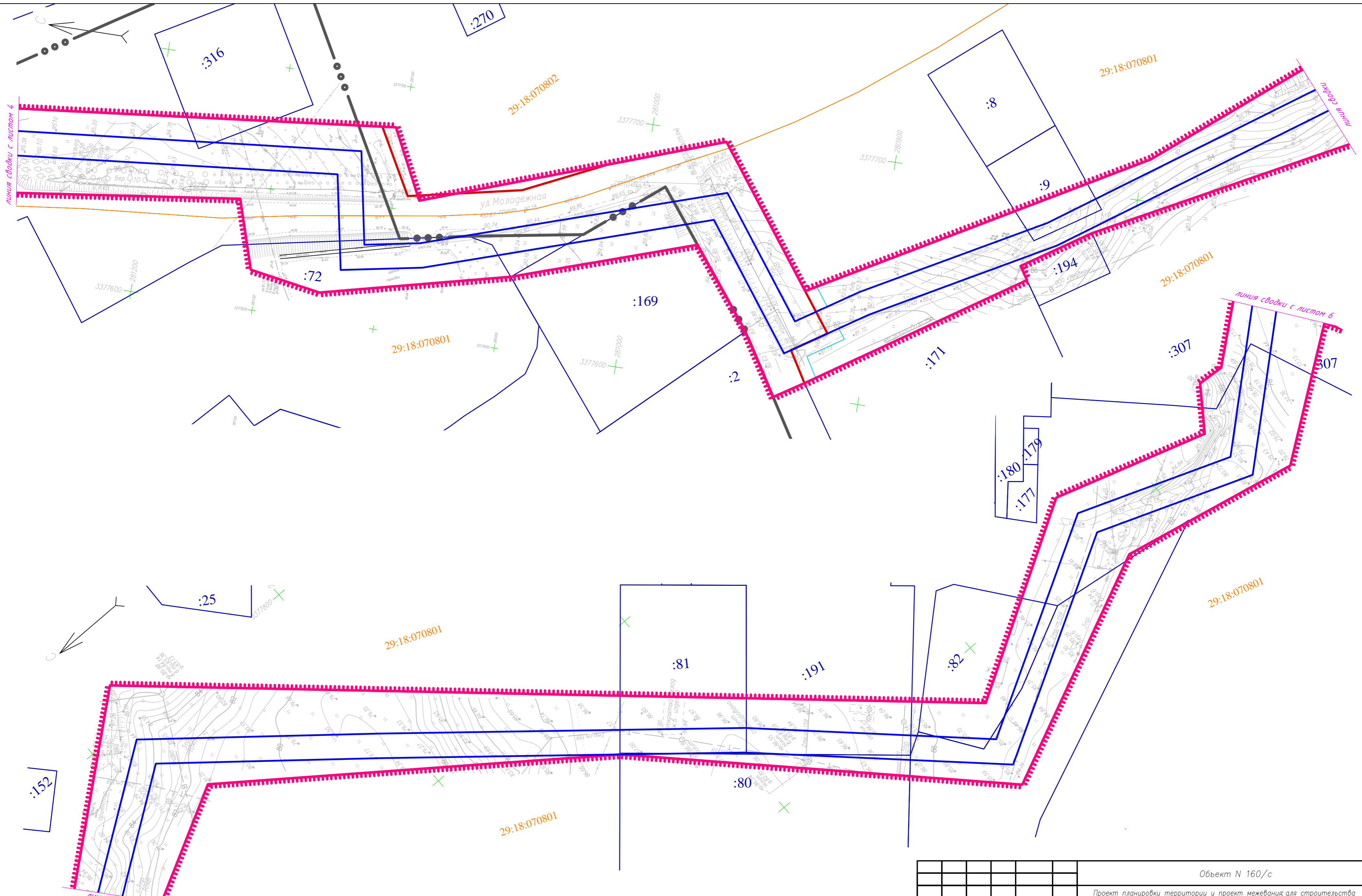


Схема размещения листов



						Объект N 160/с				
						Проект планировки территории и проект межевания для строительства водозабора из р. Ворбазы, станции водоподготовки и магистральных сетей водоснабжения в с. Березник Устьянского района Архангельской области для строительства сетей водоотведения, канализационных очистных сооружений хозяйственно-бытовых стоков, насосных станций и напорных коллекторов в с. Березник Устьянского района Архангельской области				
Изм.	Кол.	Лист	Игол.	Подпись	Дата	Том 2. Проект межевания территории		Стация	Лист	Масштаб
Директор		Лаунер М.Н.		<i>Лаунер М.Н.</i>	11.2022			ПМ	ПМ-1.4	1:1000
ГАП		Пьянкова Н.С.		<i>Пьянкова Н.С.</i>						
Нач. отдела		Юркова С.В.		<i>Юркова С.В.</i>						
Кад. инженер		Лаунер М.Н.		<i>Лаунер М.Н.</i>						
Пом. кад. инж.		Чадранцева Н.В.		<i>Чадранцева Н.В.</i>						
Кад. инженер		Цыкина М.Ю.		<i>Цыкина М.Ю.</i>		Проект межевания территории		000 "Map-сервис" г. Вологда		



						Объект N 160/с				
						Проект планировки территории и проект межевания для строительства водозабора из р. Ворбазы, станции водоподготовки и магистральных сетей водоснабжения в с. Березник Устьянского района Архангельской области; для строительства сетей водоотведения, канализационных очистных сооружений хозяйственно-бытовых стоков, насосных станций и напорных коллекторов в с. Березник Устьянского района Архангельской области				
Изм.	Кол.	Лист	№ док.	Подпись	Дата	Том 2. Проект межевания территории		Стадия	Лист	Масштаб
Директор		Лаунер М.Н.		<i>Лаунер М.Н.</i>	11.2023			ПМ	ПМ-1.5	1:1000
ГАП		Пьянкова Н.С.		<i>Пьянкова Н.С.</i>						
Нач. отдела		Юркова С.В.		<i>Юркова С.В.</i>						
Кад. инженер		Лаунер М.Н.		<i>Лаунер М.Н.</i>						
Пом. кад. инж.		Чадранцева Н.В.		<i>Чадранцева Н.В.</i>		Проект межевания территории		ООО "Мат-сервис" г. Вологда		
Кад. инженер		Цыкина М.Ю.		<i>Цыкина М.Ю.</i>						

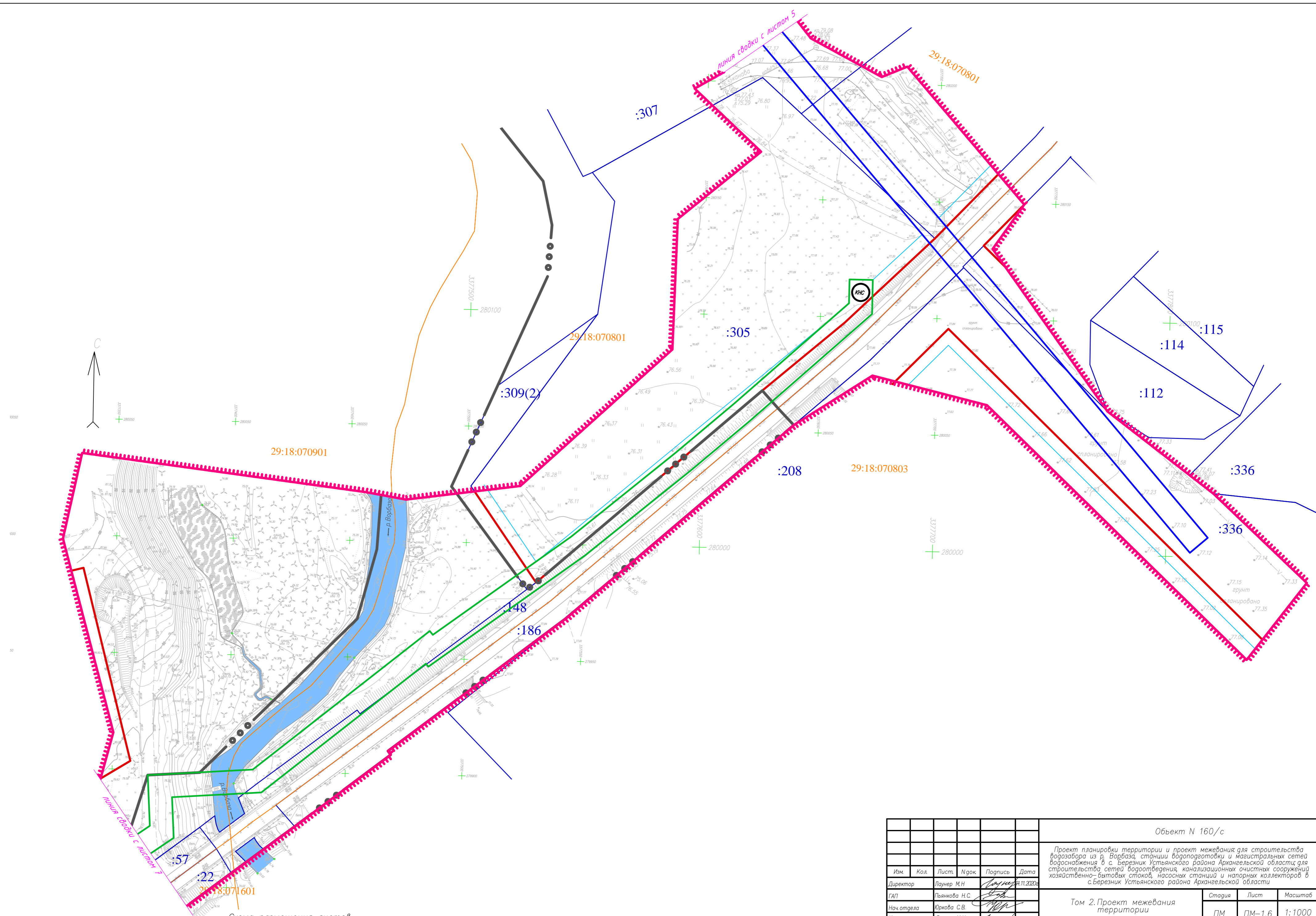
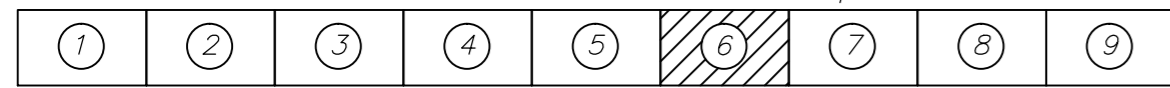
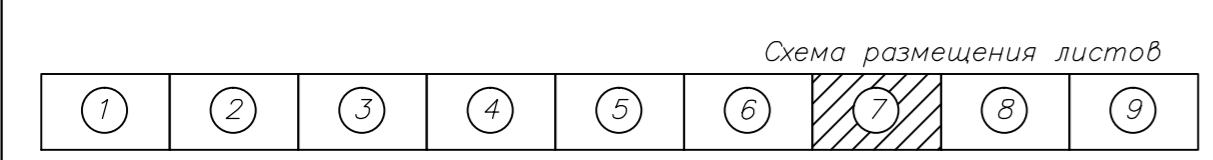



Схема размещения листов



						Объект N 160/с				
						Проект планировки территории и проект межевания для строительства водозабора из р. Ворбаз, станции водоподготовки и магистральных сетей водоснабжения в с. Березник Устьянского района Архангельской области; для строительства сетей водоотведения, канализационных очистных сооружений хозяйственно-бытовых стоков, насосных станций и напорных коллекторов в с. Березник Устьянского района Архангельской области				
Изм.	Кол.	Лист	Игол.	Подпись	Дата	Том 2. Проект межевания территории		Стадия	Лист	Масштаб
Директор		Лаунер М.Н.		<i>Лаунер</i>	11.2020			ПМ	ПМ-1.6	1:1000
ГАП		Пьякова Н.С.		<i>Пьякова</i>						
Нач. отдела		Юркова С.В.		<i>Юркова</i>						
Кад. инженер		Лаунер М.Н.		<i>Лаунер</i>						
Пом. кад. инж.		Чадранцева Н.В.		<i>Чадранцева</i>		Проект межевания территории		ООО "Мап-сервис" г. Вологда		
Кад. инженер		Цыкина М.Ю.		<i>Цыкина</i>						



						Объект N 160/с			
						Проект планировки территории и проект межевания для строительства водозабора из р. Ворваза, станции водоподготовки и магистральных сетей водоснабжения в с. Березник Устьянского района Архангельской области для строительства сетей водоотведения, канализационных очистных сооружений хозяйственно-бытовых стоков, насосных станций и напорных коллекторов в с. Березник Устьянского района Архангельской области			
Изм.	Кол.	Лист	Игол.	Подпись	Дата	Том 2. Проект межевания территории	Статус	Лист	Масштаб
Директор		Лаунер М.Н.		<i>Лаунер</i>	11.11.2023		ПМ	ПМ-1.7	1:1000
ГАП		Льянова Н.С.		<i>Льянова</i>					
Нач. отдела		Юркова С.В.		<i>Юркова</i>					
Кад. инженер		Лаунер М.Н.		<i>Лаунер</i>					
Пом. кад. инж.		Чадранцева Н.В.		<i>Чадранцева</i>		Проект межевания территории	000 "Мап-сервис" г. Вологда		
Кад. инженер		Цыкина М.Ю.		<i>Цыкина</i>			формат А2		

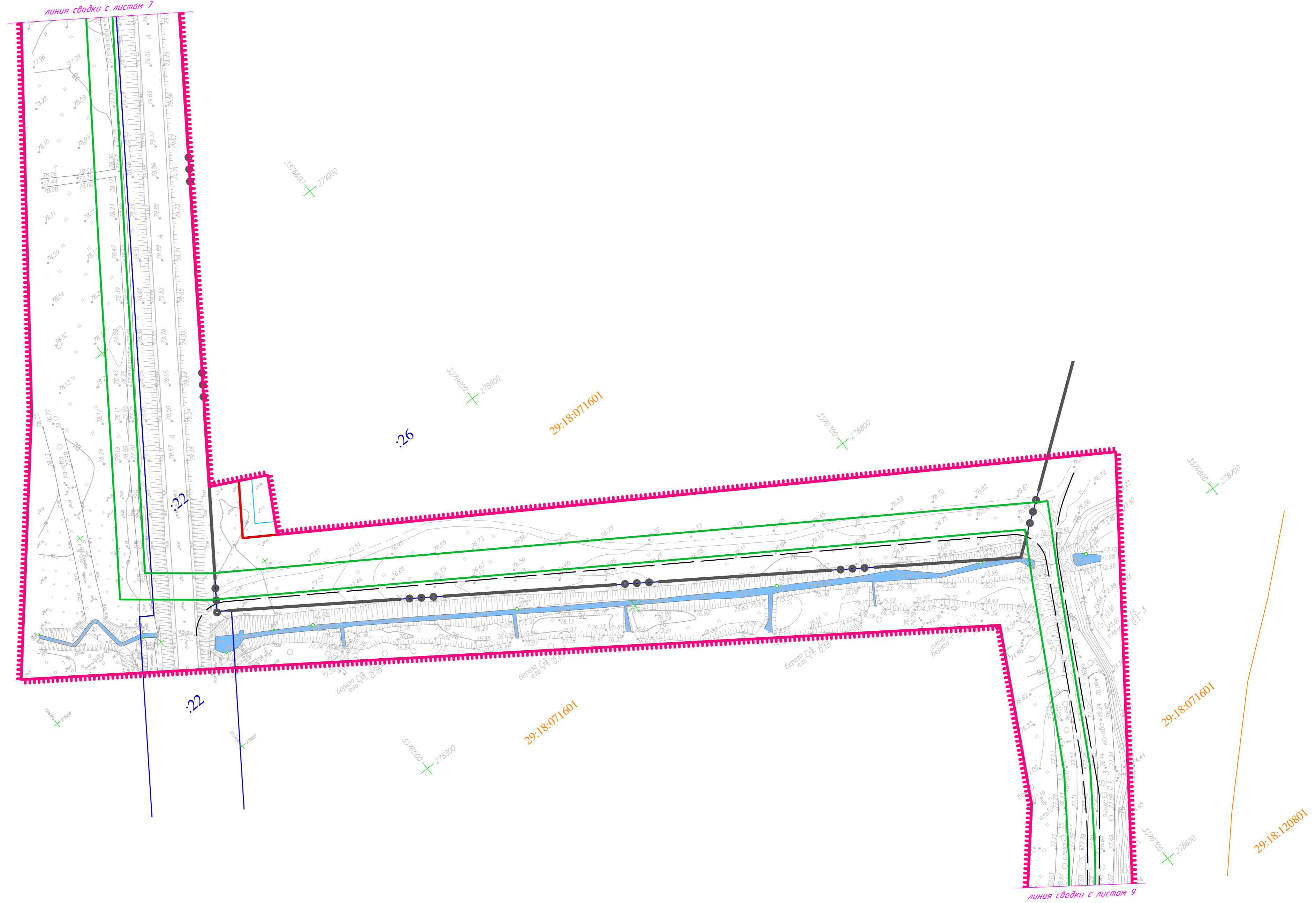
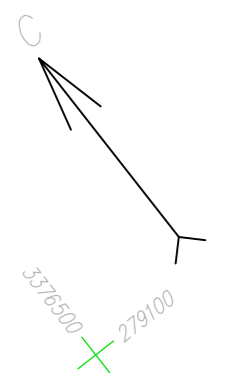
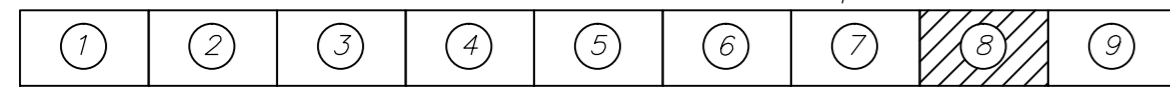
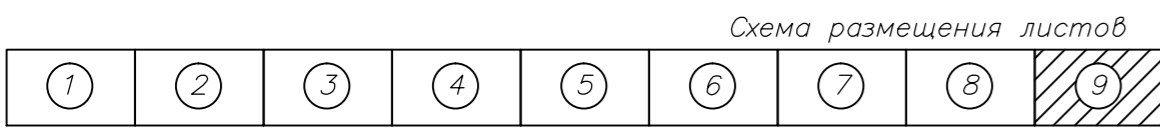
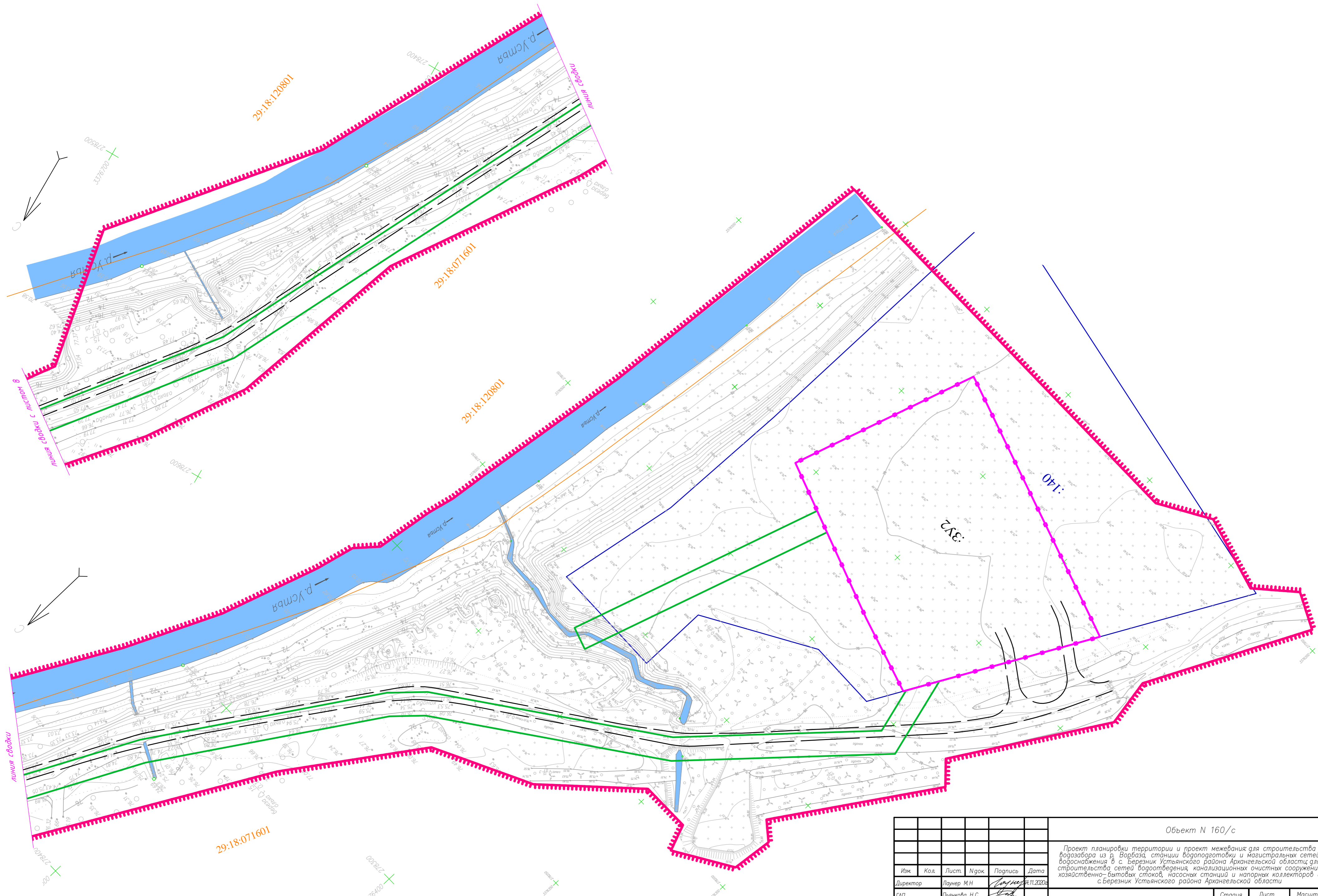


Схема размещения листов



						Объект N 160/с			
						Проект планировки территории и проект межевания для строительства водозабора из р. Ворваза, станции водоподготовки и магистральных сетей водоснабжения в с. Березник Устьянского района Архангельской области для строительства сетей водоотведения, канализационных очистных сооружений хозяйственно-бытовых стоков, насосных станций и напорных коллекторов в с. Березник Устьянского района Архангельской области			
Изм.	Кол.	Лист	Издок	Подпись	Дата	Том 2. Проект межевания территории	Стадия	Лист	Масштаб
Директор		Лаунер М.Н.		<i>Лаунер</i>	11.11.2020		ПМ	ПМ-1.8	1:1000
ГАП		Льянкова Н.С.		<i>Льянкова</i>					
Нач. отдела		Юркова С.В.		<i>Юркова</i>					
Кад. инженер		Лаунер М.Н.		<i>Лаунер</i>					
Пом. кад. инж.		Чадранцева Н.В.		<i>Чадранцева</i>		Проект межевания территории	ООО "Мап-сервис" г. Вологда		
Кад. инженер		Цыкина М.Ю.		<i>Цыкина</i>					



						Объект N 160/с				
						Проект планировки территории и проект межевания для строительства водозабора из р. Ворваза, станции водоподготовки и магистральных сетей водоснабжения в с. Березник Устьянского района Архангельской области для строительства сетей водоотведения, канализационных очистных сооружений хозяйственно-бытовых стоков, насосных станций и напорных коллекторов в с. Березник Устьянского района Архангельской области				
Изм.	Кол.	Лист	Игол.	Подпись	Дата	Том 2. Проект межевания территории		Стадия	Лист	Масштаб
Директор		Лаунер М.Н.		<i>Лаунер</i>	11.11.2023			ПМ	ПМ-1.9	1:1000
ГАП		Льянова Н.С.		<i>Льянова</i>						
Нач. отдела		Юркова С.В.		<i>Юркова</i>						
Кад. инженер		Лаунер М.Н.		<i>Лаунер</i>						
Пом. кад. инж.		Чадранцева Н.В.		<i>Чадранцева</i>						
Кад. инженер		Цыкина М.Ю.		<i>Цыкина</i>		Проект межевания территории				
						000 "Map-сервис"		г. Вологда		