

**Инженерная и транспортная инфраструктура**

- существующая линия электропередач 0,4кВ
- газопровод подземный
- водопровод подземный
- теплосети подземные
- канализация подземная
- канализация ливневая подземная
- дренаж подземный
- кабели связи подземные
- кабели низкого напряжения подземные
- кабели высокого напряжения подземные
- ось проектируемых магистральных сетей водоснабжения
- ось проектируемых сетей водоотведения
- ось проектируемых безнапорных сетей водоотведения
- проектируемое асфальтобетонное покрытие проездов (тип I)
- проектируемая эстакада
- проектируемая линия Вл-10 кВ
- проектируемый подъезд к территории планируемого размещения водозабора из р. Ворбазы и станции водоподготовки

**Объекты**

- нежилые здания, строения
- жилые здания, строения
- объекты капитального строительства, планируемые в составе линейных объектов
- канализационная насосная станция

**УСЛОВНЫЕ ОБОЗНАЧЕНИЯ**

- территория планируемого размещения водозабора из р. Ворбазы и станции водоподготовки
- территория устанавливаемого сервитута для размещения проектируемых магистральных сетей водоснабжения
- территория планируемого размещения канализационных очистных сооружений хозяйственно-бытовых стоков, насосных станций и напорных коллекторов
- территория устанавливаемого сервитута для размещения проектируемых сетей водоотведения

- граница проекта планировки
- границы населенных пунктов

существующие границы участков, имеющих в ЕГРН сведения о которых достаточно для определения их точного местоположения, их кадастровые номера

границы кадастровых кварталов, их номера

граница территории планируемого размещения водозабора из р. Ворбазы и станций водоподготовки, номера поворотных точек

граница устанавливаемого сервитута для размещения проектируемых магистральных сетей водоснабжения, номера поворотных точек

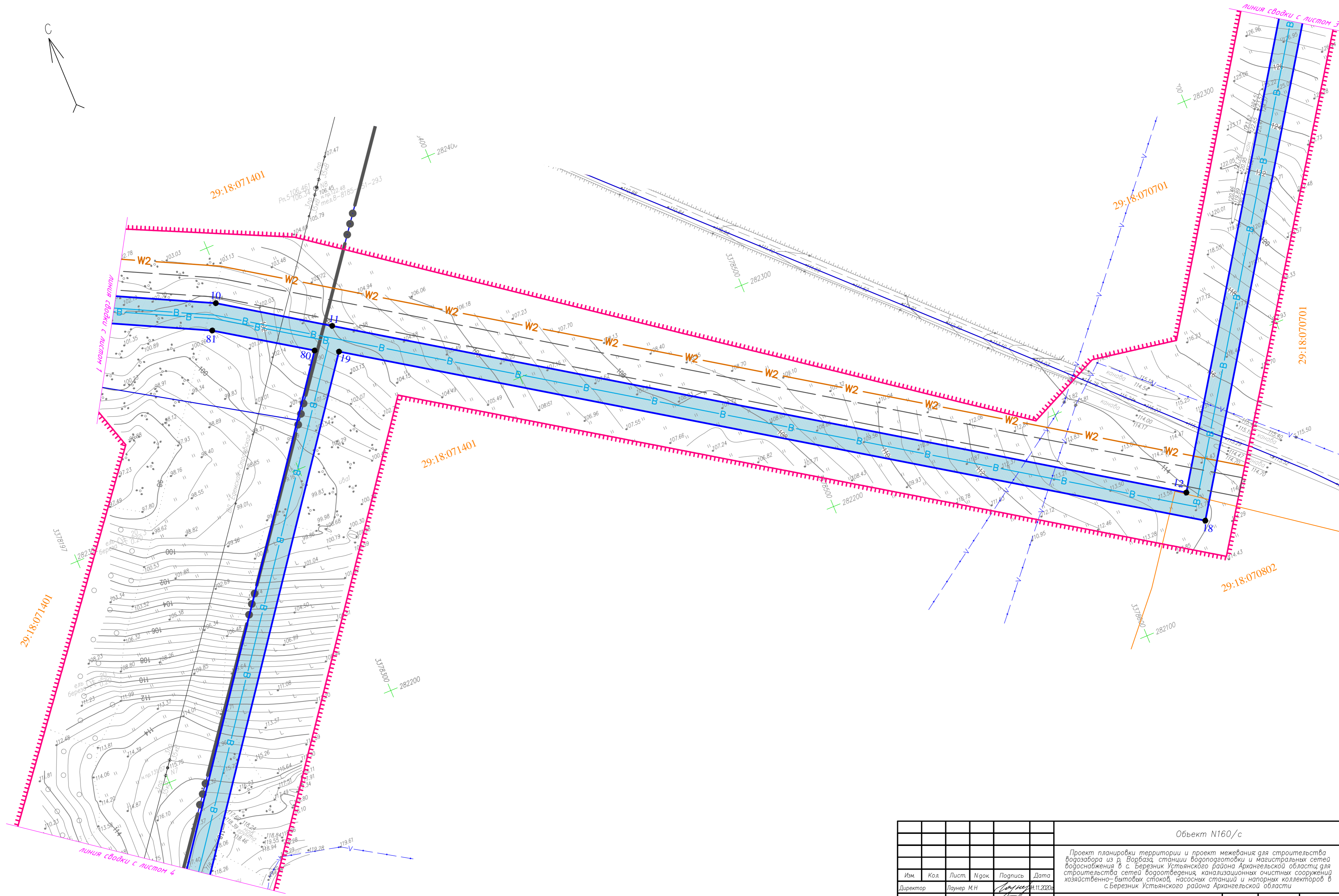
граница территории планируемого размещения канализационных очистных сооружений хозяйственно-бытовых стоков, насосных станций и напорных коллекторов, номера поворотных точек

граница устанавливаемого сервитута для размещения проектируемых сетей водоотведения, номера поворотных точек

Схема размещения листов



Объект N160/с					
Проект планировки территории и проект межевания для строительства водозабора из р. Ворбазы, станции водоподготовки и магистральных сетей водоснабжения в с. Березник Устьянского района Архангельской области; для строительства сетей водоотведения, канализационных очистных сооружений хозяйственно-бытовых стоков, насосных станций и напорных коллекторов в с. Березник Устьянского района Архангельской области					
Изм.	Кол.	Лист	Нгрок	Подпись	Дата
Директор	Лаuner М.Н.				11.11.2024
ГАП	Пьянкова Н.С.				
Нач. отдела	Юркова С.В.				
Инженер	Шерстянкин Е.Л.				
Кад. инженер	Лаuner М.Н.				
Том. кад. инж.	Чаранцева Н.В.				
Кад. инженер	Цыкина М.Ю.				
Том 1. Проект планировки			Страница	Лист	Масштаб
			пп	ПП-2.1	1:1000
Чертеж границ зон планируемого размещения линейных объектов			ООО "Map-сервис" г. Вологда		



29:18:071401

29:18:070701

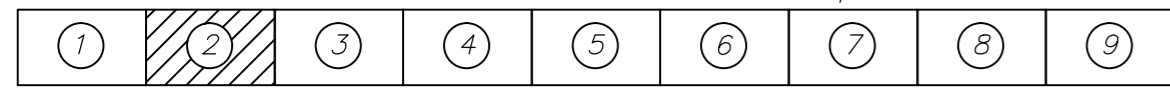
29:18:071401

29:18:071401

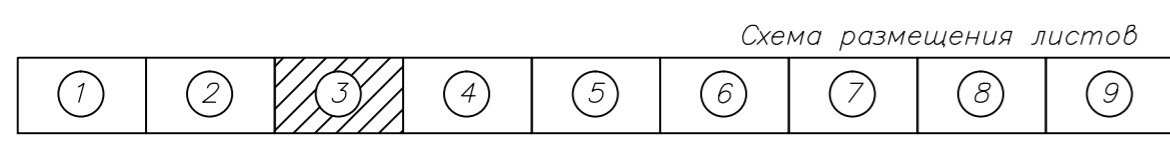
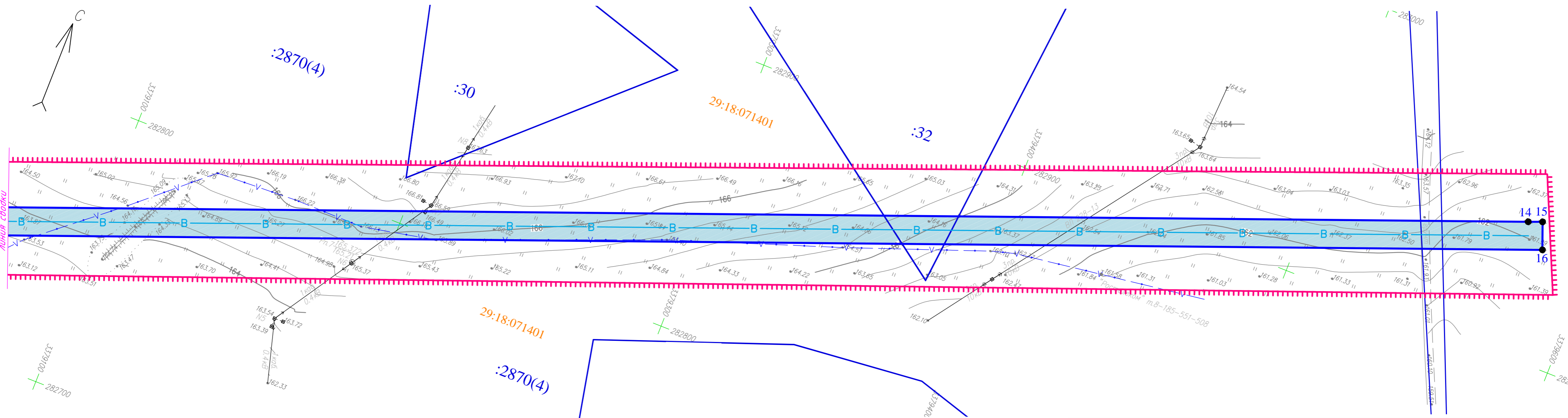
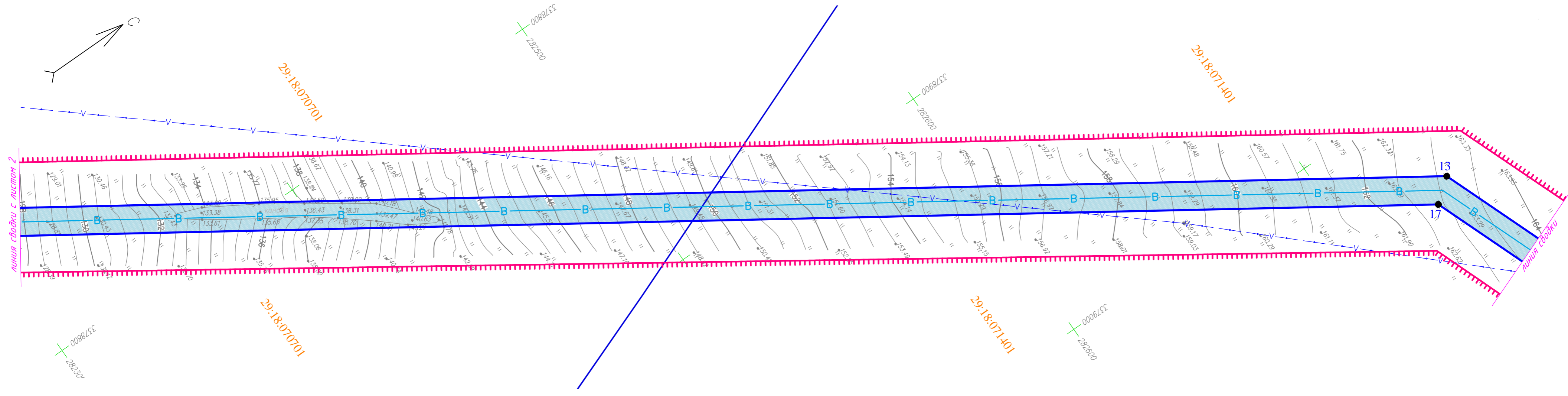
29:18:070802

29:18:070701

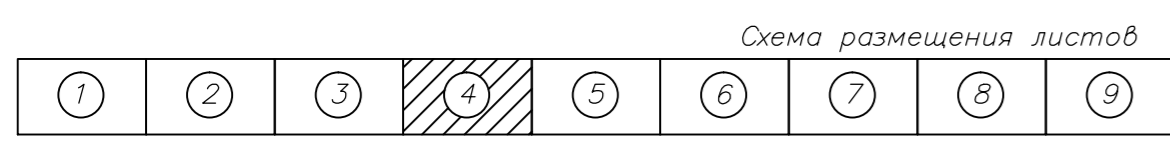
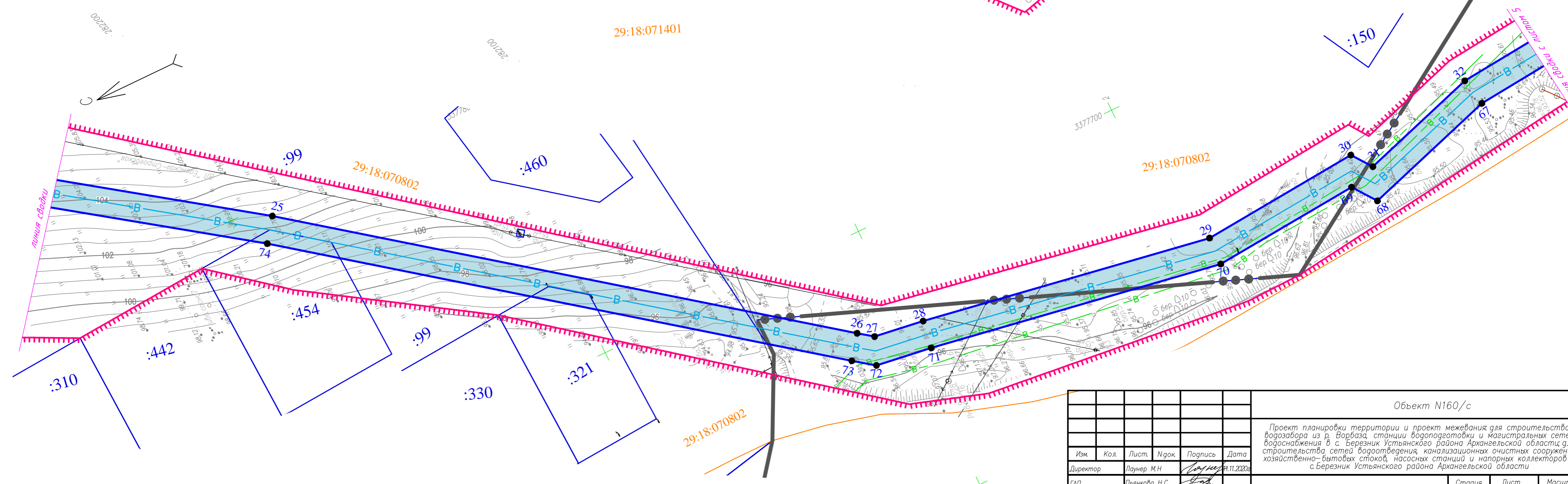
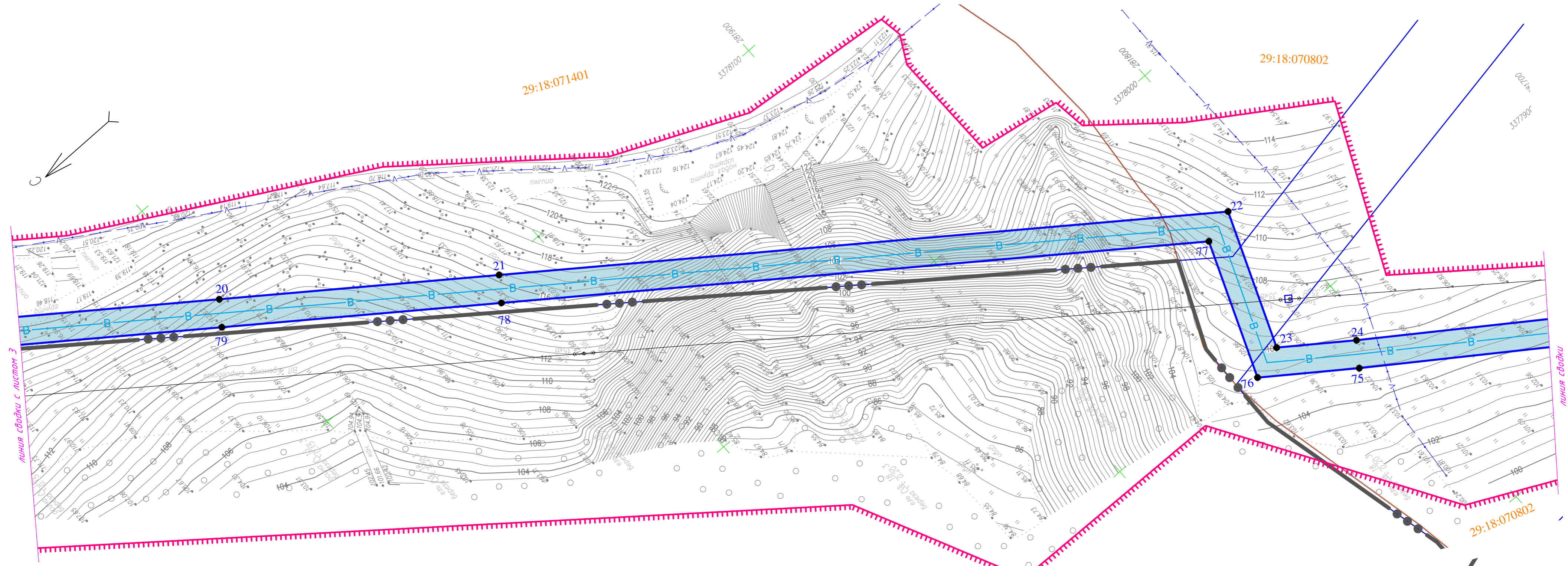
Схема размещения листов



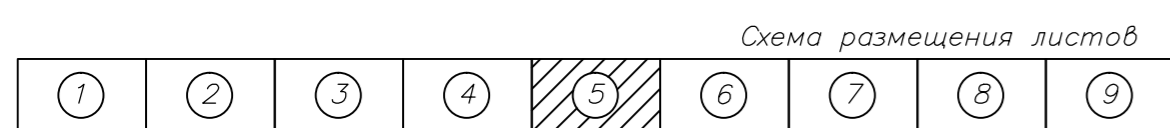
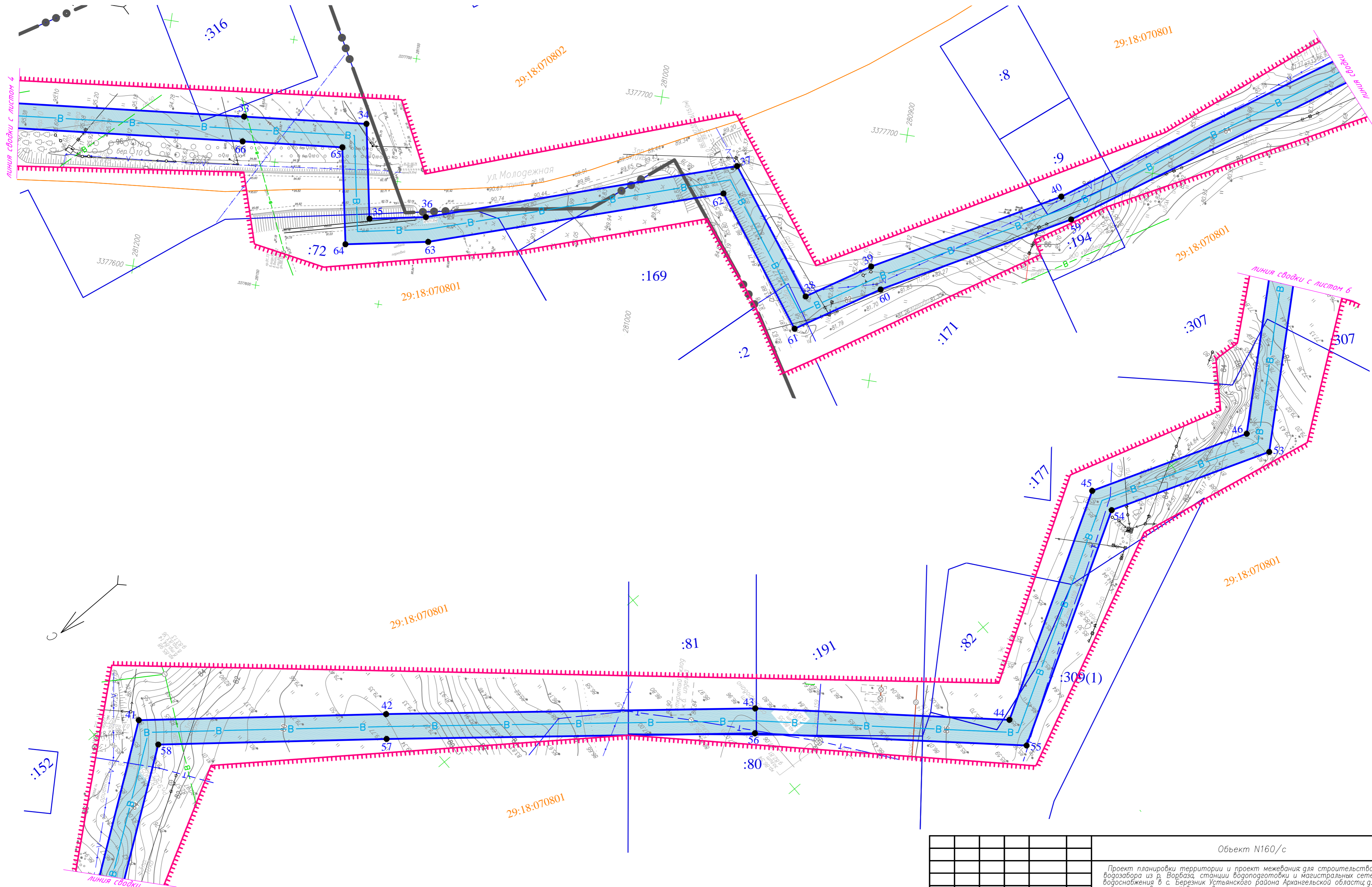
						Объект N160/с				
						Проект планировки территории и проект межевания для строительства водозабора из р. Ворбазы, станции водоподготовки и магистральных сетей водоснабжения в с. Березник Устьянского района Архангельской области; для строительства сетей водоотведения, канализационных очистных сооружений хозяйственно-бытовых стоков, насосных станций и напорных коллекторов в с. Березник Устьянского района Архангельской области				
Изм.	Код.	Лист	№ок.	Подпись	Дата	Том 1. Проект планировки		Стадия	Лист	Масштаб
Директор		Лаунер М.Н.		<i>Лаунер</i>	11.11.2020			ПП	ПП-2.2	1:1000
ГАП		Пьянкова Н.С.		<i>Пьянкова</i>						
Нач. отдела		Юркова С.В.		<i>Юркова</i>						
Инженер		Шерстянкин Г.Л.		<i>Шерстянкин</i>						
Кад. инженер		Лаунер М.Н.		<i>Лаунер</i>						
Пом. кад. инж.		Чараницева Н.В.		<i>Чараницева</i>		Чертеж границ зон планируемого размещения линейных объектов		ООО "Мап-сервис" г. Вологда		
Кад. инженер		Цыкина М.Ю.		<i>Цыкина</i>						



						Объект N160/с				
						Проект планировки территории и проект межевания для строительства водозабора из р. Ворбазы, станции водоподготовки и магистральных сетей водоснабжения в с. Березник Устьянского района Архангельской области; для строительства сетей водоотведения, канализационных очистных сооружений хозяйственно-бытовых стоков, насосных станций и напорных коллекторов в с. Березник Устьянского района Архангельской области				
Изм.	Кол.	Лист	№ док.	Подпись	Дата	Том 1. Проект планировки		Стадия	Лист	Масштаб
Директор		Лаунер М.Н.		<i>Лаунер</i>	11.2020			ПП	ПП-2.3	1:1000
ГАП		Пьянкова Н.С.		<i>Пьянкова</i>						
Нач. отдела		Юркова С.В.		<i>Юркова</i>						
Инженер		Шерстянкин Г.Л.		<i>Шерстянкин</i>						
Кад. инженер		Лаунер М.Н.		<i>Лаунер</i>						
Том. кад. инж.		Чодранцева Н.В.		<i>Чодранцева</i>						
Кад. инженер		Цыкина М.Ю.		<i>Цыкина</i>						
						Чертеж границ зон планируемого размещения линейных объектов		ООО "Мэп-сервис" г. Вологда		



						Объект N160/с				
						Проект планировки территории и проект межевания для строительства водозабора из р. Ворбазы, станции водоподготовки и магистральных сетей водоснабжения в с. Березник Устьянского района Архангельской области; для строительства сетей водоотведения, канализационных очистных сооружений хозяйственно-бытовых стоков, насосных станций и напорных коллекторов в с. Березник Устьянского района Архангельской области				
Изм.	Кол.	Лист	№ док.	Подпись	Дата	Том 1. Проект планировки		Стация	Лист	Масштаб
Директор		Лаунер М.Н.		<i>Лаунер</i>	11.11.2020	пп		ПП-2.4	1:1000	
ГАП		Пьянкова Н.С.		<i>Пьянкова</i>						
Нач. отдела		Юркова С.В.		<i>Юркова</i>						
Инженер		Шерстянкин Г.Л.		<i>Шерстянкин</i>						
Кад. инженер		Лаунер М.Н.		<i>Лаунер</i>						
Пом. кад. инж.		Чаранцева Н.В.		<i>Чаранцева</i>						
Кад. инженер		Цыкина М.Ю.		<i>Цыкина</i>		Чертеж границ зон планируемого размещения линейных объектов		000 "Map-сервис"		г. Вологда
										формат А2



						Объект N160/с				
						Проект планировки территории и проект межевания для строительства водозабора из р. Ворбазы, станции водоподготовки и магистральных сетей водоснабжения в с. Березник Устьянского района Архангельской области для строительства сетей водоотведения, канализационных очистных сооружений хозяйственно-бытовых стоков, насосных станций и напорных коллекторов в с. Березник Устьянского района Архангельской области				
Изм.	Кол.	Лист	Игол.	Подпись	Дата	Том 1. Проект планировки		Стадия	Лист	Масштаб
Директор		Лаунер М.Н.		<i>Лаунер М.Н.</i>	11.11.2020	пп		ПП-2.5	1:1000	
ГАП		Пьянкова Н.С.		<i>Пьянкова Н.С.</i>						
Нач. отдела		Юркова С.В.		<i>Юркова С.В.</i>						
Инженер		Шерстянник Г.Л.		<i>Шерстянник Г.Л.</i>						
Кад. инженер		Лаунер М.Н.		<i>Лаунер М.Н.</i>						
Пом. кад. инж.		Чаранцева Н.В.		<i>Чаранцева Н.В.</i>		Чертеж границ зон планируемого размещения линейных объектов		ООО "Мат-сервис" г. Вологда		
Кад. инженер		Цыкина М.Ю.		<i>Цыкина М.Ю.</i>						

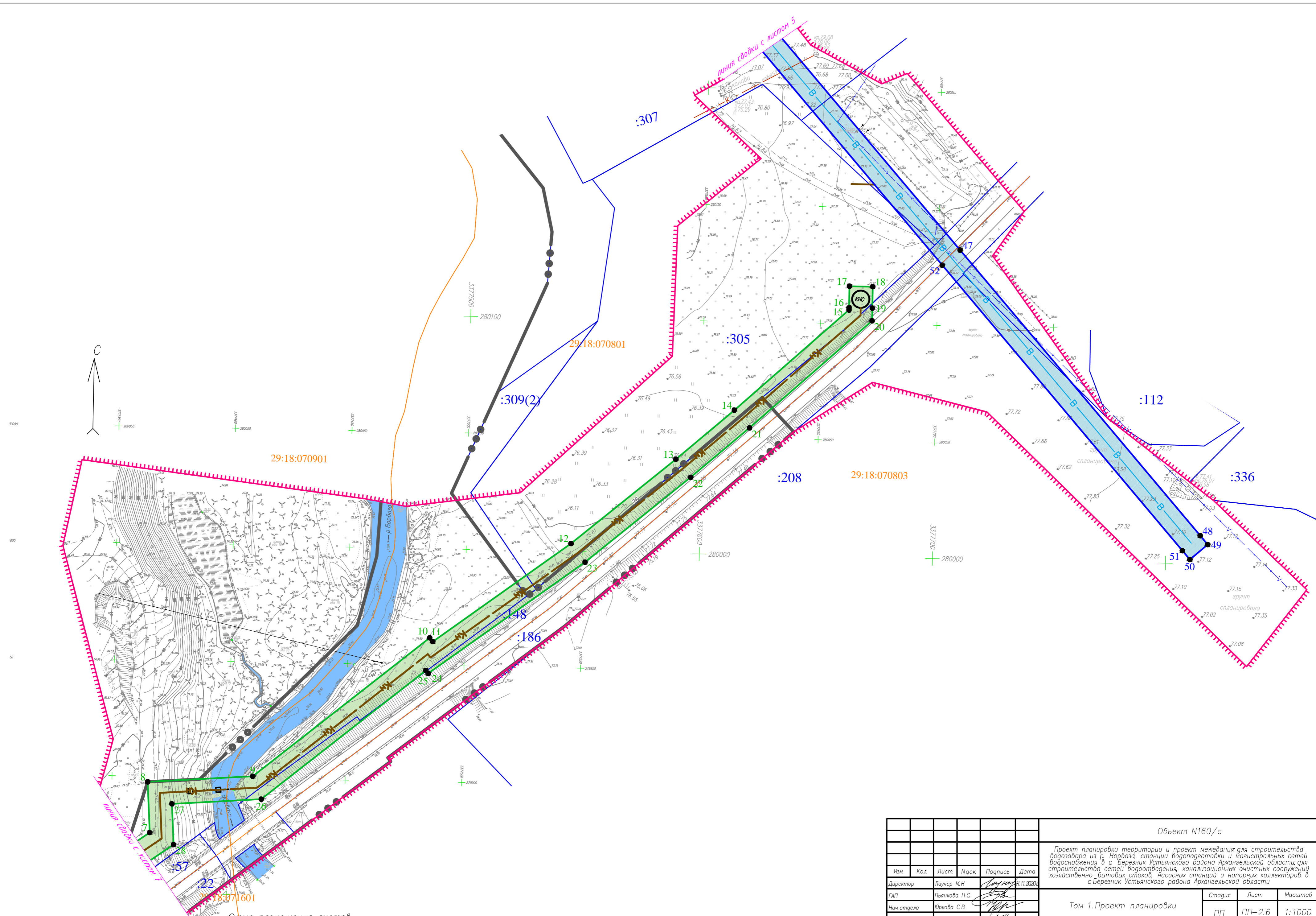
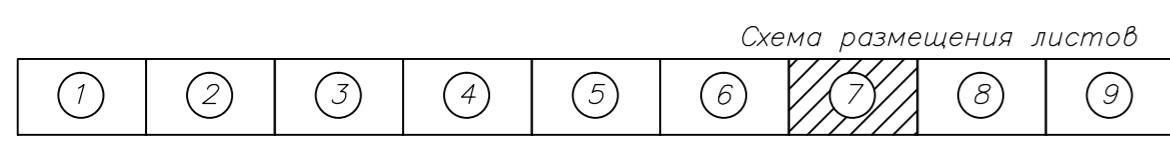
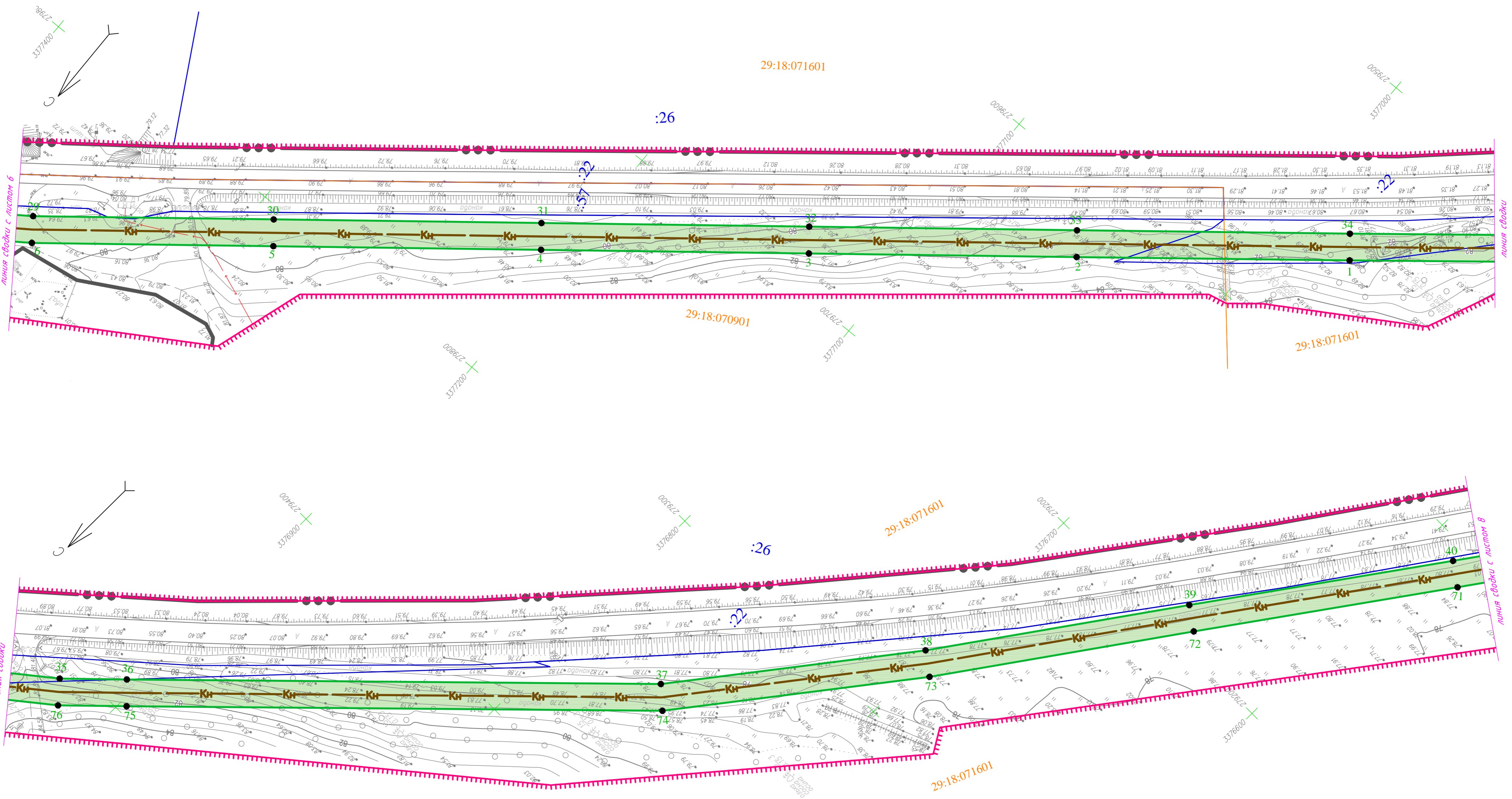


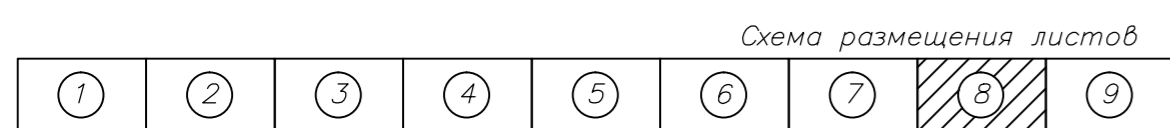
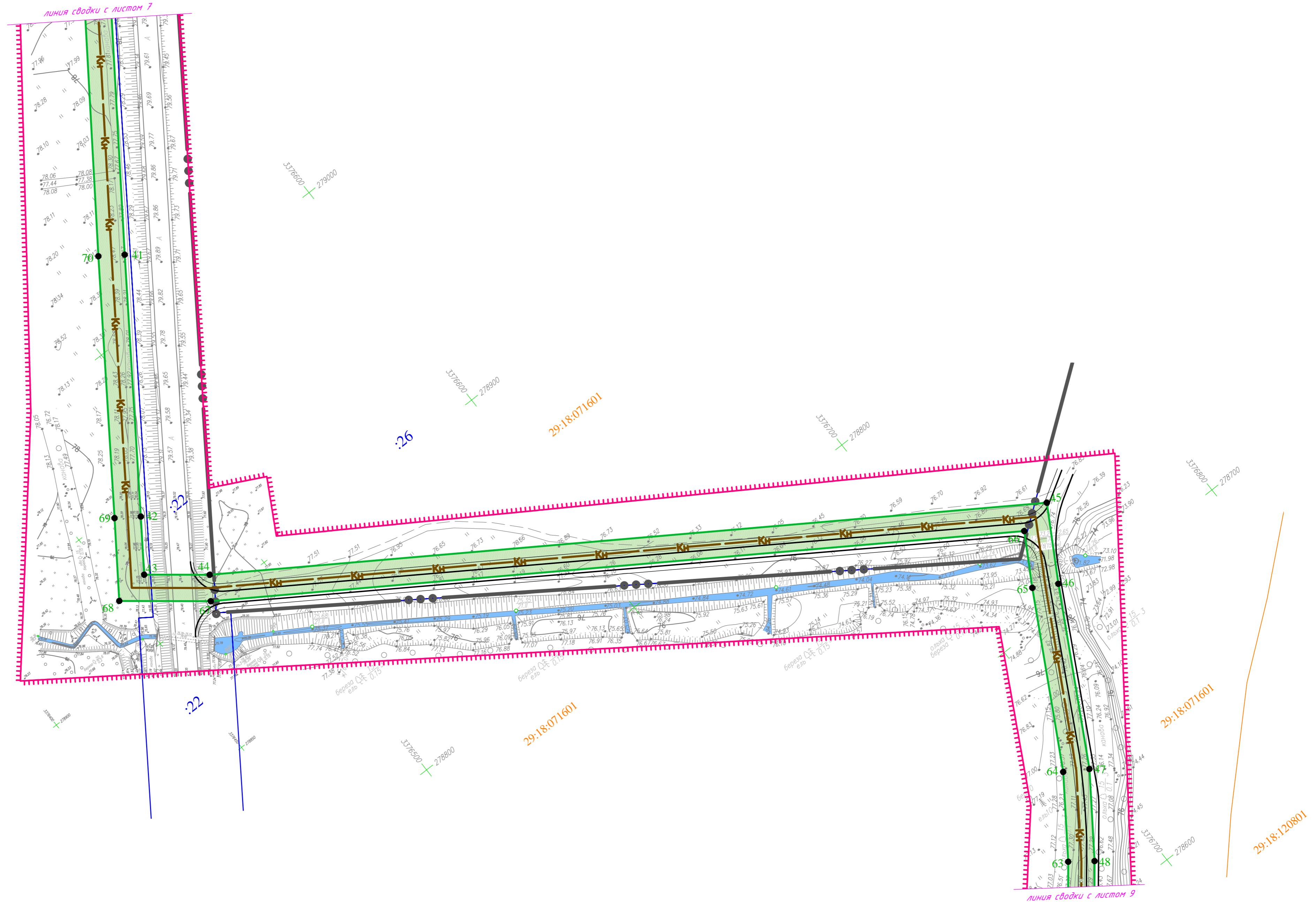
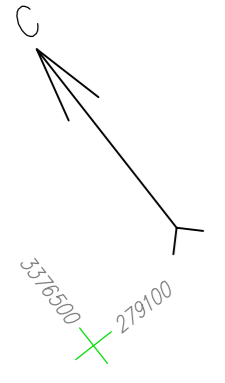
Схема размещения листов

1	2	3	4	5	6	7	8	9
---	---	---	---	---	---	---	---	---

						Объект N160/с		
						Проект планировки территории и проект межевания для строительства водозабора из р. Ворбаз, станции водоподготовки и магистральных сетей водоснабжения в с. Березник Устьянского района Архангельской области; для строительства сетей водоотведения, канализационных очистных сооружений хозяйственно-бытовых стоков, насосных станций и напорных коллекторов в с. Березник Устьянского района Архангельской области		
Изм.	Кол.	Лист	№ док.	Подпись	Дата	Том 1. Проект планировки		
Директор	Паунер М.Н.			<i>М.Н. Паунер</i>	11.11.2020	Стация	Лист	Масштаб
ГАП	Пьянкова Н.С.			<i>Н.С. Пьянкова</i>		ПП	ПП-2.6	1:1000
Нач. отдела	Юркова С.В.			<i>С.В. Юркова</i>		Чертеж границ зон планируемого размещения линейных объектов		
Инженер	Шерстянкин Г.Л.			<i>Г.Л. Шерстянкин</i>		ООО "Мат-сервис"		
Кад. инженер	Паунер М.Н.			<i>М.Н. Паунер</i>		г. Вологда		
Пом. кад. инж.	Чараницева Н.В.			<i>Н.В. Чараницева</i>				
Кад. инженер	Цыкина М.Ю.			<i>М.Ю. Цыкина</i>				



						Объект N160/с				
						Проект планировки территории и проект межевания для строительства водозабора из р. Ворбазы, станции водоподготовки и магистральных сетей водоснабжения в с. Березник Устьянского района Архангельской области; для строительства сетей водоотведения, канализационных очистных сооружений хозяйственно-бытовых стоков, насосных станций и напорных коллекторов в с. Березник Устьянского района Архангельской области				
Изм.	Кол.	Лист	№ док.	Подпись	Дата	Том 1. Проект планировки		Стация	Лист	Масштаб
Директор		Лаuner М.Н.		<i>Лаuner</i>	11.11.2020			пп	пп-2.7	1:1000
ГАП		Пьянкова Н.С.		<i>Пьянкова</i>						
Нач. отдела		Юркова С.В.		<i>Юркова</i>						
Инженер		Шерстянкин Г.Л.		<i>Шерстянкин</i>						
Кад. инженер		Лаuner М.Н.		<i>Лаuner</i>						
Пом. кад. инж.		Чаранцева Н.В.		<i>Чаранцева</i>						
Кад. инженер		Цыкина М.Ю.		<i>Цыкина</i>		Чертеж границ зон планируемого размещения линейных объектов		ООО "Map-сервис" г. Вологда		



Объект N160/с					
Проект планировки территории и проект межевания для строительства водозабора из р. Ворбазы, станции водоподготовки и магистральных сетей водоснабжения в с. Березник Устьянского района Архангельской области; для строительства сетей водоотведения, канализационных очистных сооружений хозяйственно-бытовых стоков, насосных станций и напорных коллекторов в с. Березник Устьянского района Архангельской области					
Изм.	Код.	Лист	№ док.	Подпись	Дата
Директор		Лаунер М.Н.		<i>Лаунер</i>	11.11.2020
ГАП		Пьянкова Н.С.		<i>Пьянкова</i>	
Нач. отдела		Юркова С.В.		<i>Юркова</i>	
Инженер		Шерстянкин Г.Л.		<i>Шерстянкин</i>	
Кад. инженер		Лаунер М.Н.		<i>Лаунер</i>	
Пом. кад. инж.		Чараницева Н.В.		<i>Чараницева</i>	
Кад. инженер		Цыкина М.Ю.		<i>Цыкина</i>	
Том 1. Проект планировки				Стадия	Лист
				ПП	ПП-2.8
Чертеж границ зон планируемого размещения линейных объектов				1:1000	
ООО "Мат-сервис"				г. Вологда	





						Объект N160/с		
						Проект планировки территории и проект межевания для строительства водозабора из р. Ворбазы, станции водоподготовки и магистральных сетей водоснабжения в с. Березник Устьянского района Архангельской области; для строительства сетей водоотведения, канализационных очистных сооружений хозяйственно-бытовых стоков, насосных станций и напорных коллекторов в с. Березник Устьянского района Архангельской области		
Изм.	Код.	Лист	№ док.	Подпись	Дата	Том 1. Проект планировки		
Директор		Лаунер М.Н.		<i>Лаунер</i>	11.2020	Стация	Лист	Масштаб
ГАП		Пьянкова Н.С.		<i>Пьянкова</i>		ПП	ПП-2.9	1:1000
Нач. отдела		Юркова С.В.		<i>Юркова</i>		000 "Мап-сервис"		
Инженер		Шерстянник Г.Л.		<i>Шерстянник</i>		г. Вологда		
Кад. инженер		Лаунер М.Н.		<i>Лаунер</i>		Чертеж границ зон планируемого размещения линейных объектов		
Пом. кад. инж.		Чаранцева Н.В.		<i>Чаранцева</i>				
Кад. инженер		Цыкина М.Ю.		<i>Цыкина</i>				