























м/с Шангалы  
1 деление - 5%

Штмпль:  
январь - 12%  
июль - 10%  
год - 9%

— январь  
— июль  
— год

**УСЛОВНЫЕ ОБОЗНАЧЕНИЯ**

-  граница проекта планировки
-  границы населенных пунктов по Генеральному плану 2019 г.
-  границы населенных пунктов по генеральному плану 2020 г.
-  существующие границы участков, имеющих в ЕГРН сведения о которых достаточно для определения их точного местоположения, их кадастровые номера
-  границы кадастровых кварталов, их номера
-  территория планируемого размещения водозабора из р. Ворбазы и станции водоподготовки, номера поворотных точек
-  территория устанавливаемого сервитута для размещения магистральных сетей водоснабжения
-  территория планируемого размещения канализационных очистных сооружений хозяйственно-бытовых стоков
-  территория устанавливаемого сервитута для размещения проектируемых сетей водоотведения
-  территории населенных пунктов по Генеральному плану 2019 г.
-  территории населенных пунктов по Генеральному плану 2020 г.
-  водозабор
-  насосная станция
-  очистные сооружения (КОС)
-  канализационная насосная станция (КОС)

					Объект N160/с				
Проект планировки территории и проект межевания для строительства водозабора из р. Ворбазы, станции водоподготовки и магистральных сетей водоснабжения в с. Березник Устьянского района Архангельской области; для строительства сетей водоотведения, канализационных очистных сооружений хозяйственно-бытовых стоков, насосных станций и напорных коллекторов в с. Березник Устьянского района Архангельской области									
Изм.	Кол.	Лист	№ док.	Подпись	Дата				
Директор		Лаурер М.Н.			11.11.2020				
ГАП		Пьянкова Н.С.							
Нач. отдела		Юркова С.В.							
Инженер		Шерстанкин Г.Л.							
Кад. инженер		Лаурер М.Н.							
Пом. кад. инж.		Чадранцева Н.В.							
Кад. инженер		Цыкина М.Ю.							
						Том 1. Проект планировки	Стадия	Лист	Масштаб
							ПП	ПП-3	1:10000
						Схема расположения элементов планировочной структуры	ООО "Map-сервис" г. Вологда		