

Инженерная и транспортная инфраструктура

- существующая линия электропередач 0,4кВ
- газопровод подземный
- водопровод подземный
- теплотсети подземные
- канализация подземная
- канализация ливневая подземная
- дренаж подземный
- кабели связи подземные
- кабели низкого напряжения подземные
- кабели высокого напряжения подземные
- ось проектируемых магистральных сетей водоснабжения
- ось проектируемых напорных сетей водоотведения
- ось проектируемых безнапорных сетей водоотведения

Объекты

- нежилые здания, строения
- жилые здания, строения
- объекты капитального строительства, планируемые в составе линейных объектов
- канализационная насосная станция

Границы зон с особыми условиями использования

- граница водоохранной зоны
- прибрежная защитная полоса
- береговая полоса
- граница санитарно-защитной зоны
- охранные зоны объектов инженерной инфраструктуры
- граница первого пояса зоны санитарной охраны источника водоснабжения

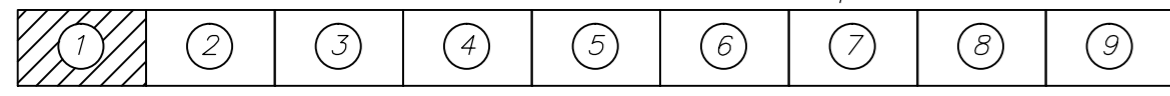
Территории зон с особыми условиями использования

- территория водоохранной зоны
- территория прибрежной защитной полосы
- территория береговой полосы
- территория подтопляемая паводком 3% обеспеченности
- территория санитарно-защитной зоны
- первый пояс зоны санитарной охраны источника водоснабжения
- территория охранных зон объектов инженерной инфраструктуры
- территория охранных зон проектируемых объектов инженерной инфраструктуры

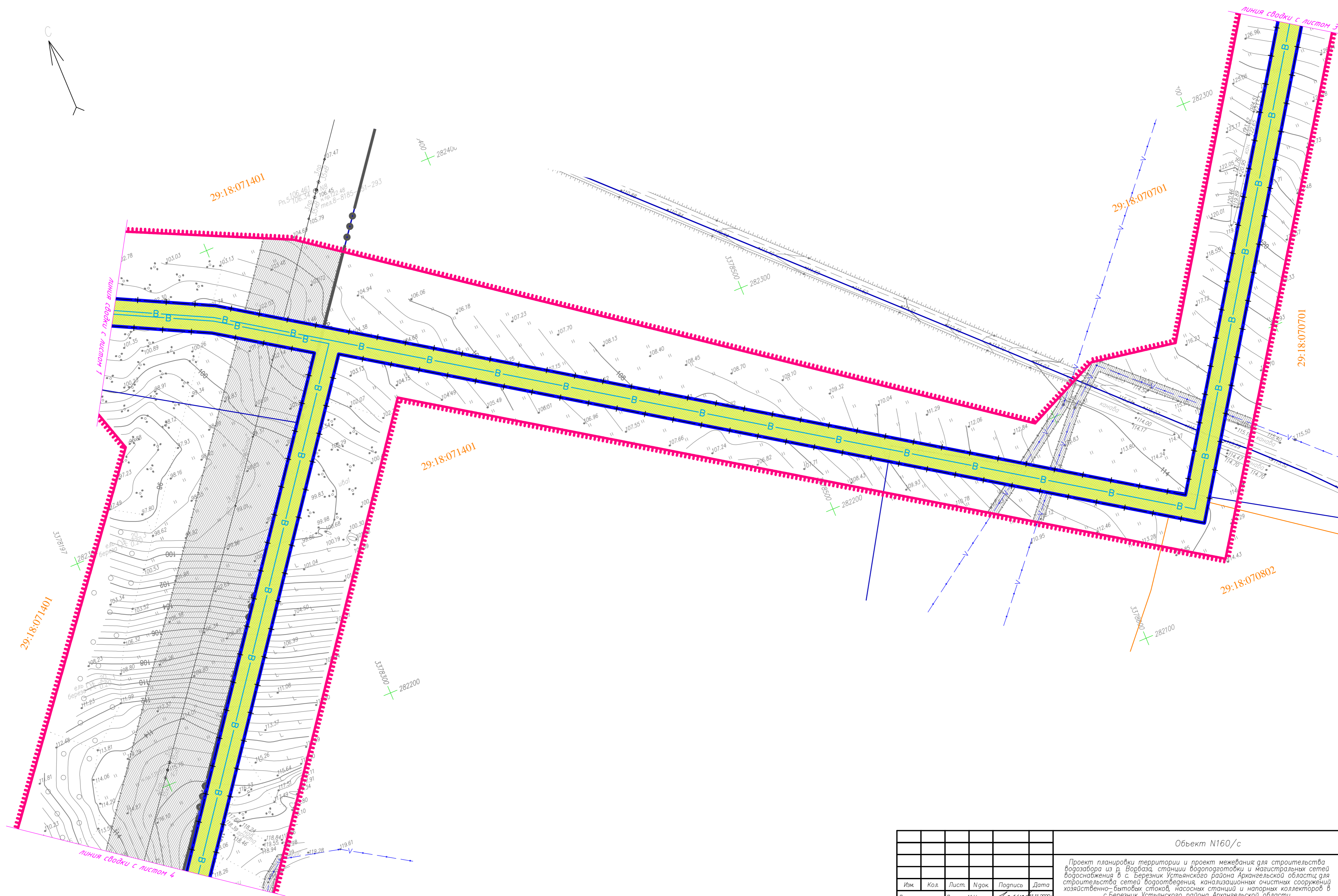
УСЛОВНЫЕ ОБОЗНАЧЕНИЯ

- граница проекта планировки
- границы населенных пунктов
- существующие границы участков, имеющих в ЕГРН сведений о которых достаточно для определения их точного местоположения, их кадастровые номера
- границы кадастровых кварталов, их номера
- территория планируемого размещения водозабора из р. Ворбазы и станции водоподготовки
- территория устанавливаемого сервитута для размещения проектируемых магистральных сетей водоснабжения
- территория планируемого размещения канализационных очистных сооружений хозяйственно-бытовых стоков, насосных станций и напорных коллекторов
- территория устанавливаемого сервитута для размещения проектируемых сетей водоотведения

Схема размещения листов



						Объект N160/с				
						Проект планировки территории и проект межевания для строительства водозабора из р. Ворбазы, станции водоподготовки и магистральных сетей водоснабжения в с. Березник Устьянского района Архангельской области; для строительства сетей водоотведения, канализационных очистных сооружений хозяйственно-бытовых стоков, насосных станций и напорных коллекторов в с. Березник Устьянского района Архангельской области				
Изм.	Кол.	Лист	Игол.	Подпись	Дата	Том 1. Проект планировки		Страница	Лист	Масштаб
Директор		Лаунер М.Н.			11.11.2023	пп		пп-5	1:1000	
ГАП		Пьянкова Н.С.								
Нач. отдела		Юркова С.В.								
Инженер		Шерстянкин Г.Л.								
Кад. инженер		Лаунер М.Н.						Схема границ зон с особыми условиями использования территорий, особо охраняемых природных территорий, лесничеств и границы территорий, подверженных риску возникновения чрезвычайных ситуаций природного и техногенного характера		
Пом. кад. инж.		Чаранцева Н.В.						ООО "Мат-сервис" г. Вологда		
Кад. инженер		Цыкина М.Ю.						формат А2		



29:18:071401

29:18:070701

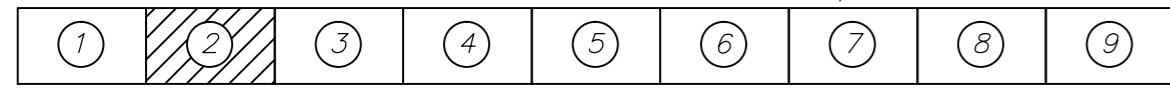
29:18:071401

29:18:071401

29:18:070802

29:18:070701

Схема размещения листов



						Объект N160/с			
						Проект планировки территории и проект межевания для строительства водозабора из р. Ворбоза, станции водоподготовки и магистральных сетей водоснабжения в с. Березки Устьянского района Архангельской области; для строительства сетей водоотведения, канализационных очистных сооружений хозяйственно-бытовых стоков, насосных станций и напорных коллекторов в с. Березки Устьянского района Архангельской области			
Изм.	Кол.	Лист	№ок.	Подпись	Дата				
Директор		Лаунер М.Н.		<i>Лаунер</i>	11.11.2024				
ГАП		Пьянкова Н.С.		<i>Пьянкова</i>					
Нач. отдела		Юркова С.В.		<i>Юркова</i>					
Инженер		Шерстянкин Г.Л.		<i>Шерстянкин</i>					
Кад. инженер		Лаунер М.Н.		<i>Лаунер</i>					
Том. кад. инж.		Чараницева Н.В.		<i>Чараницева</i>					
Кад. инженер		Цыкина М.Ю.		<i>Цыкина</i>					
						Том 1. Проект планировки	Стация	Лист	Масштаб
							ПП	ПП-5	1:1000
						000 "Map-сервис"			
						г. Вологда			
						формат А2			

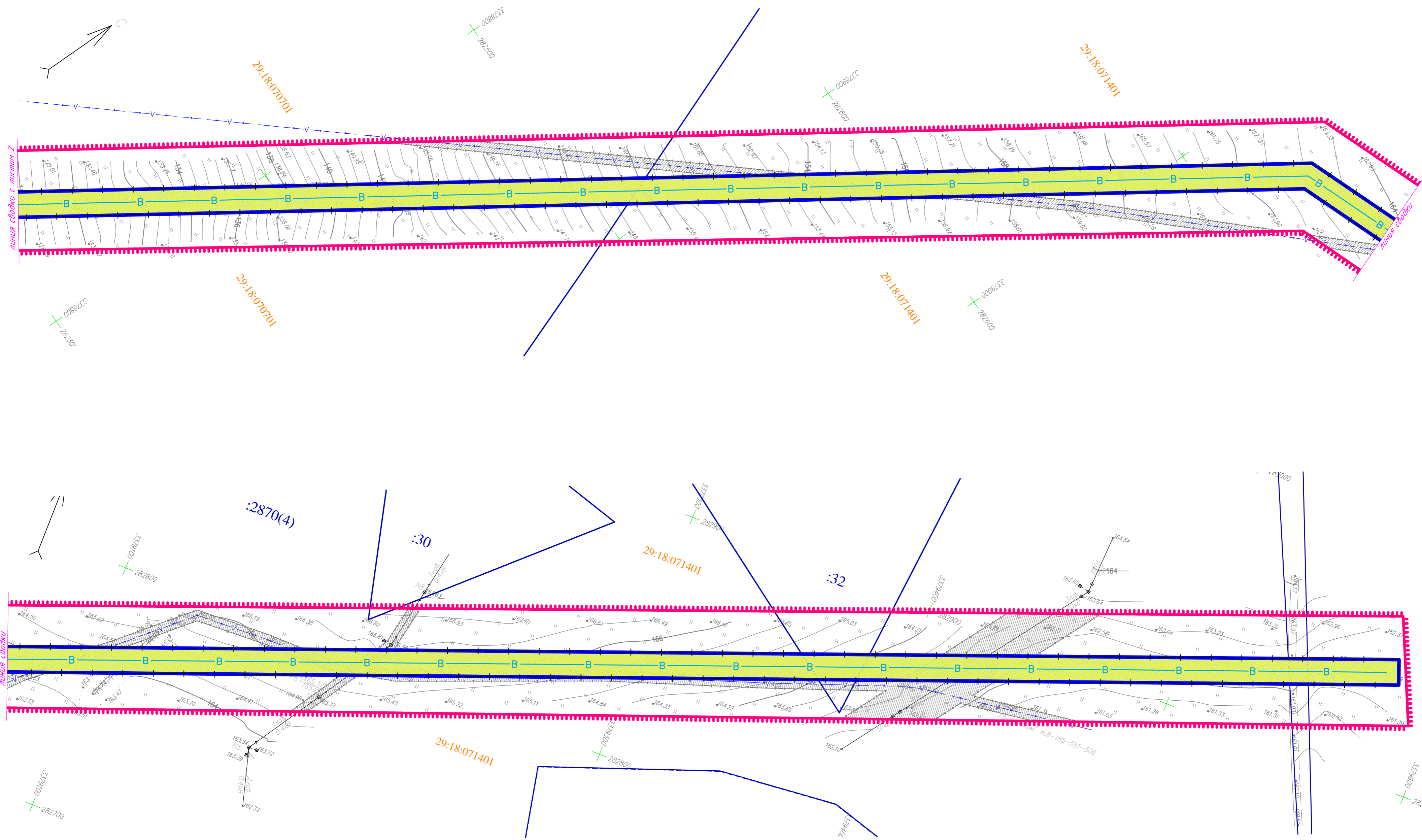
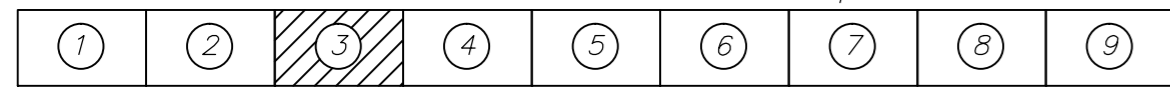
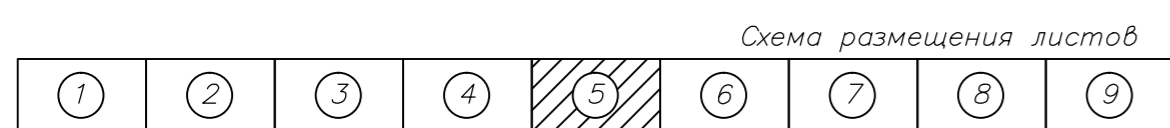
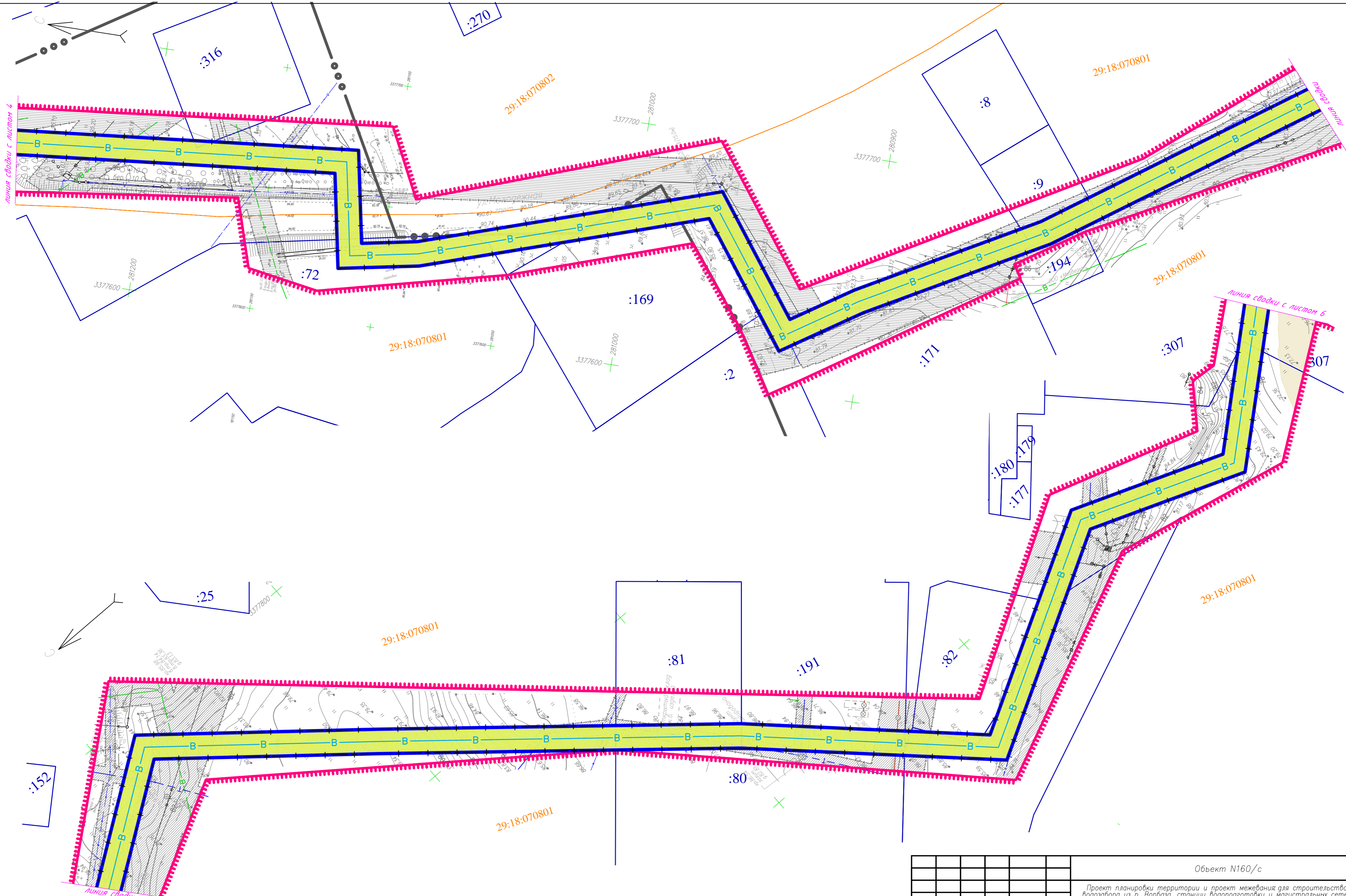


Схема размещения листов



						Объект N160/с				
						Проект планировки территории и проект межевания для строительства водозабора из р. Ворбазы, станции водоподготовки и магистральных сетей водоснабжения в с. Березник Устьянского района Архангельской области для строительства сетей водоотведения, канализационных очистных сооружений хозяйственно-бытовых стоков, насосных станций и напорных коллекторов в с. Березник Устьянского района Архангельской области				
Изм.	Кол.	Лист	Игол.	Подпись	Дата	Том 1. Проект планировки		Стадия	Лист	Масштаб
Директор		Лаунер М.Н.		<i>Лаунер</i>	14.11.2023	ПП	ПП-5			1:1000
ГАП		Пьянкова Н.С.		<i>Пьянкова</i>						
Нач. отдела		Юркова С.В.		<i>Юркова</i>						
Инженер		Шерстянкин Г.Л.		<i>Шерстянкин</i>						
Кад. инженер		Лаунер М.Н.		<i>Лаунер</i>		Схема границ зон с особыми условиями использования территорий, особо охраняемых природных территорий, лесничеств и границ территорий, подверженных риску возникновения чрезвычайных ситуаций природного и техногенного характера		000 "Мат-сервис" г. Вологда		
Пом. кад. инж.		Чаранцева Н.В.		<i>Чаранцева</i>						
Кад. инженер		Цыкина М.Ю.		<i>Цыкина</i>						



Объект N160/с						Том 1. Проект планировки		
Проект планировки территории и проект межевания для строительства водозабора из р. Ворбазы, станции водоподготовки и магистральных сетей водоснабжения в с. Березник Устьянского района Архангельской области; для строительства сетей водоотведения, канализационных очистных сооружений хозяйственно-бытовых стоков, насосных станций и напорных коллекторов в с. Березник Устьянского района Архангельской области						Стадия	Лист	Масштаб
Изм.	Кол.	Лист	Инок.	Подпись	Дата	пп	пп-5	1:1000
Директор		Лаунер М.Н.		<i>Лаунер</i>	11.11.2023			
ГАП		Пьянкова Н.С.		<i>Пьянкова</i>				
Нач. отдела		Юркова С.В.		<i>Юркова</i>				
Инженер		Шерстянкин Г.Л.		<i>Шерстянкин</i>				
Кад. инженер		Лаунер М.Н.		<i>Лаунер</i>				
Пом. кад. инж.		Чадранцева Н.В.		<i>Чадранцева</i>				
Кад. инженер		Цыкина М.Ю.		<i>Цыкина</i>				
Схема границ зон с особыми условиями использования территорий, особо охраняемых природных территорий, лесничеств и границы территорий, подверженных риску возникновения чрезвычайных ситуаций природного и техногенного характера						ООО "Мат-сервис" г. Вологда формат А2		

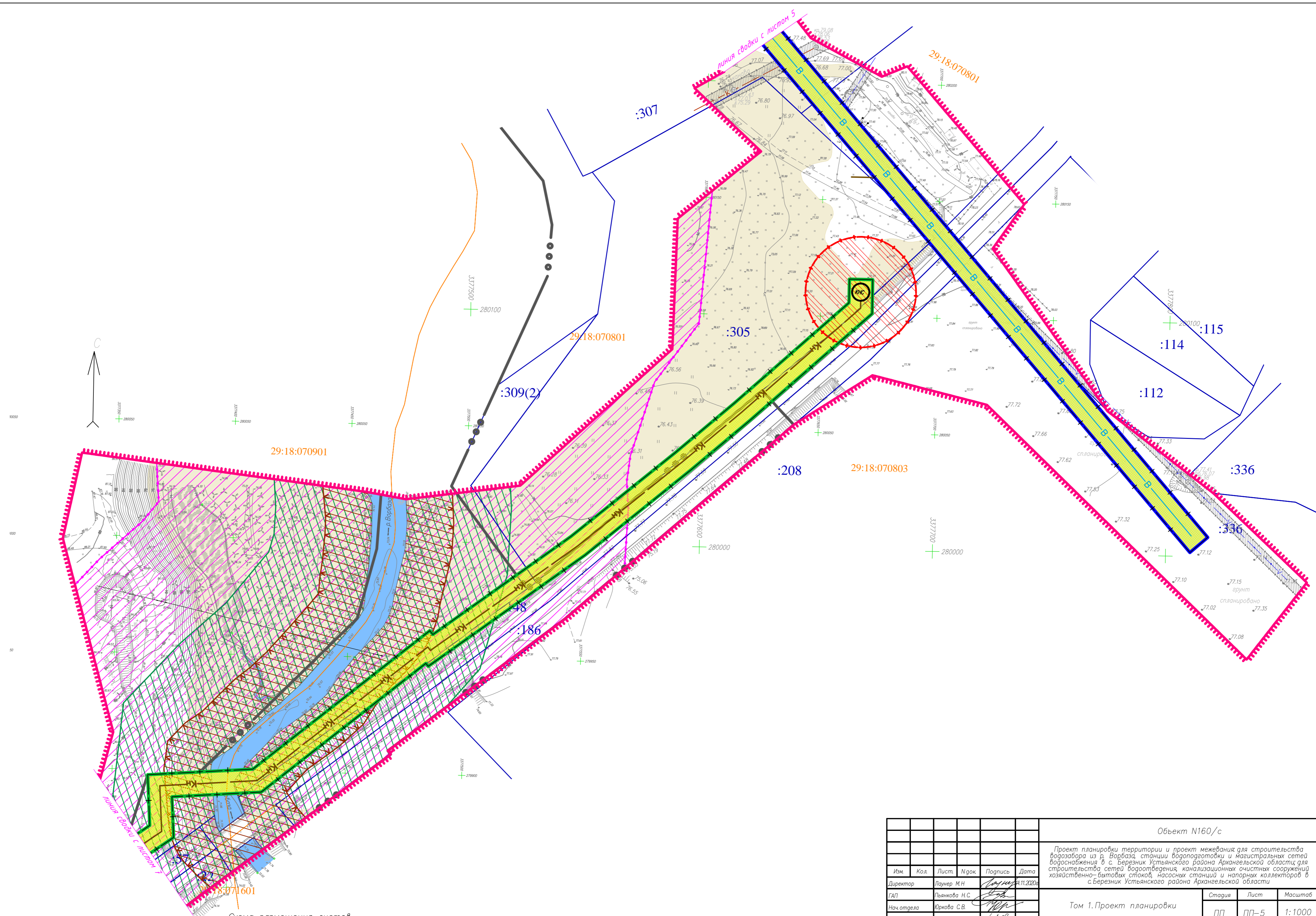
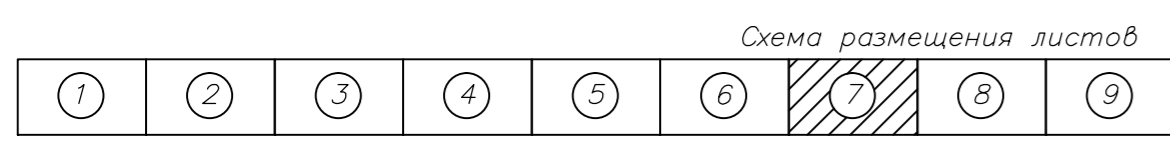
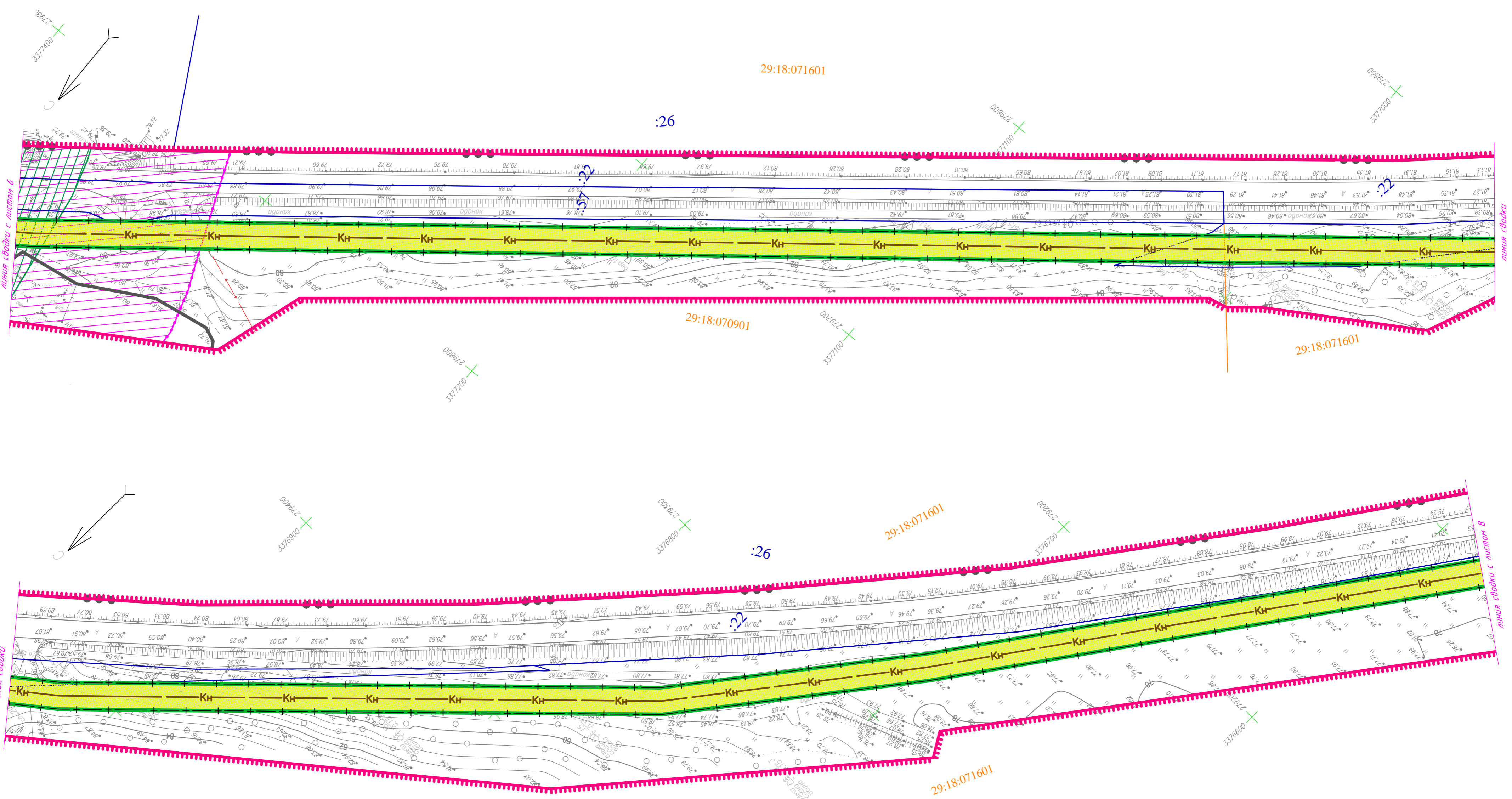


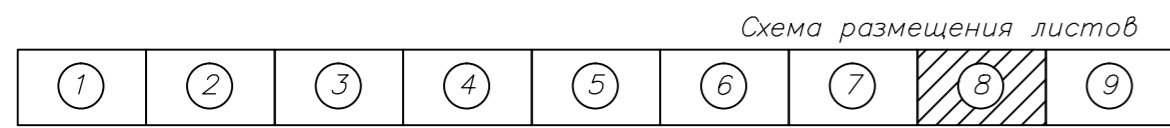
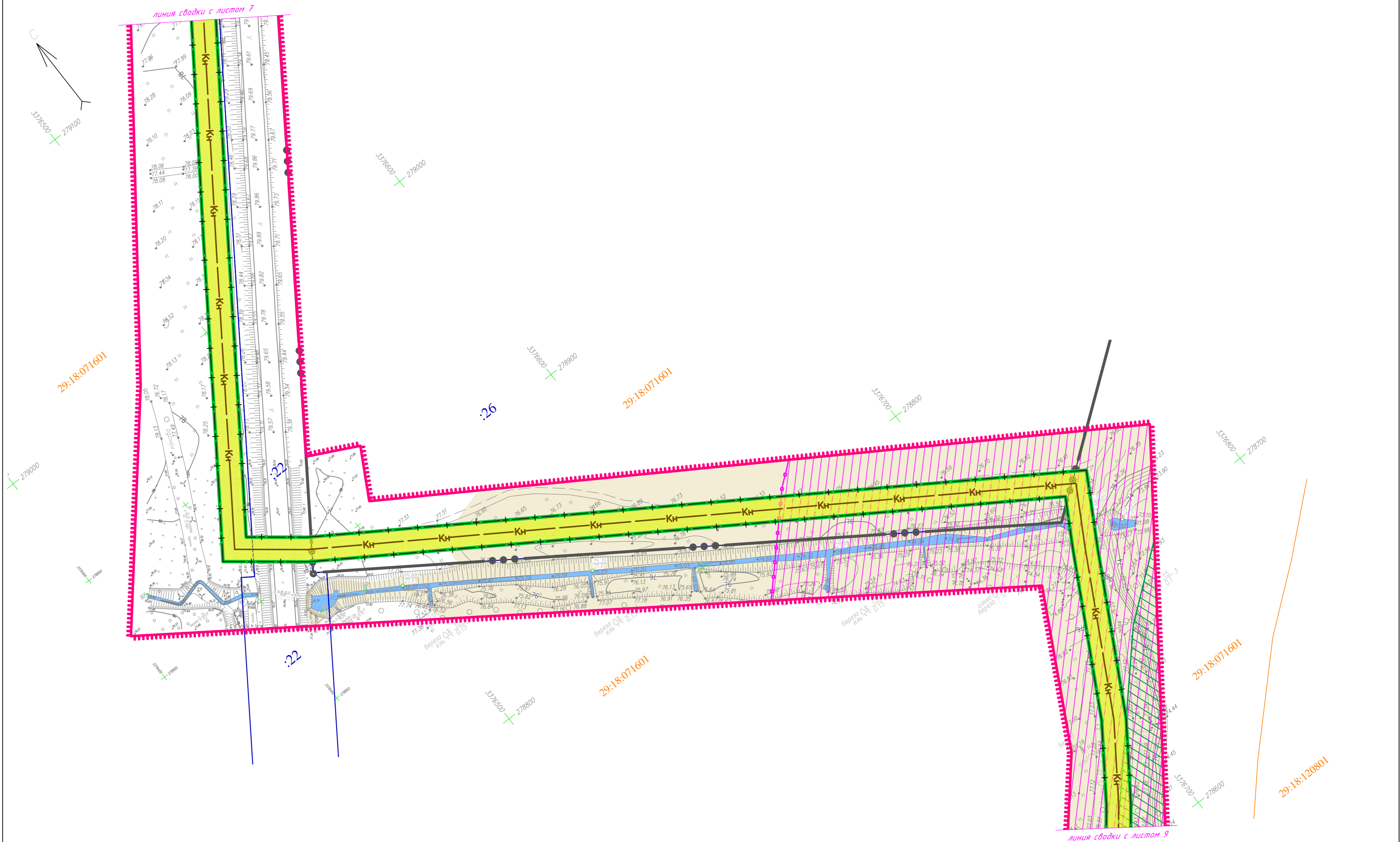
Схема размещения листов

1	2	3	4	5	6	7	8	9
---	---	---	---	---	---	---	---	---

						Объект N160/с		
						Проект планировки территории и проект межевания для строительства водозабора из р. Ворбазы, станции водоподготовки и магистральных сетей водоснабжения в с. Березник Устьянского района Архангельской области; для строительства сетей водоотведения, канализационных очистных сооружений хозяйственно-бытовых стоков, насосных станций и напорных коллекторов в с. Березник Устьянского района Архангельской области		
Изм.	Кол.	Лист	№ док.	Подпись	Дата	Том 1. Проект планировки		
Директор	Лаuner М.Н.			<i>Лаuner</i>	14.11.2023	Стация	Лист	Масштаб
ГАП	Пьянкова Н.С.			<i>Пьянкова</i>		ПП	ПП-5	1:1000
Нач. отдела	Юркова С.В.			<i>Юркова</i>		000 "Мат-сервис"		
Инженер	Шерстянкин Г.Л.			<i>Шерстянкин</i>		г. Вологда		
Кад. инженер	Лаuner М.Н.			<i>Лаuner</i>		Схема границ зон с особыми условиями использования территорий, особо охраняемых природных территорий, лесничеств и границы территорий, подверженных риску возникновения чрезвычайных ситуаций природного и техногенного характера		
Пом. кад. инж.	Чараницева Н.В.			<i>Чараницева</i>		формат А2		
Кад. инженер	Цыкина М.Ю.			<i>Цыкина</i>				



						Объект N160/с		
						Проект планировки территории и проект межевания для строительства водозабора из р. Ворбазы, станции водоподготовки и магистральных сетей водоснабжения в с. Березник Устьянского района Архангельской области для строительства сетей водоотведения, канализационных очистных сооружений хозяйственно-бытовых стоков, насосных станций и напорных коллекторов в с. Березник Устьянского района Архангельской области		
Изм.	Кол.	Лист	№ док.	Подпись	Дата	Том 1. Проект планировки		
Директор		Лаuner М.Н.		<i>Лаuner</i>	11.11.2020			
ГАП		Пьянкова Н.С.		<i>Пьянкова</i>		Статья	Лист	Масштаб
Нач. отдела		Юркова С.В.		<i>Юркова</i>		ПП	ПП-5	1:1000
Инженер		Шерстянкин Г.Л.		<i>Шерстянкин</i>		Схема границ зон с особыми условиями использования территорий, особо охраняемых природных территорий, лесничеств и границы территорий, подверженных риску возникновения чрезвычайных ситуаций природного и техногенного характера		
Кад. инженер		Лаuner М.Н.		<i>Лаuner</i>				
Пом. кад. инж.		Чаранцева Н.В.		<i>Чаранцева</i>				
Кад. инженер		Цыкина М.Ю.		<i>Цыкина</i>				
						ООО "Map-сервис" г. Вологда		
						формат А2		



						Объект N160/с		
						Проект планировки территории и проект межевания для строительства водозабора из р. Ворбазы, станции водоподготовки и магистральных сетей водоснабжения в с. Березник Устьянского района Архангельской области; для строительства сетей водоотведения, канализационных очистных сооружений хозяйственно-бытовых стоков, насосных станций и напорных коллекторов в с. Березник Устьянского района Архангельской области		
Изм.	Код.	Лист	№ док.	Подпись	Дата			
Директор		Лаунер М.Н.		<i>Лаунер</i>	11.11.2022			
ГАП		Пьянкова Н.С.		<i>Пьянкова</i>				
Нач. отдела		Юркова С.В.		<i>Юркова</i>				
Инженер		Шерстянкин Г.Л.		<i>Шерстянкин</i>				
Кад. инженер		Лаунер М.Н.		<i>Лаунер</i>				
Пом. кад. инж.		Чадранцева Н.В.		<i>Чадранцева</i>				
Кад. инженер		Цыкина М.Ю.		<i>Цыкина</i>				
						Том 1. Проект планировки		
						Стадия	Лист	Масштаб
						ПП	ПП-5	1:1000
						ООО "Мат-сервис" г. Вологда		
						формат А2		



29:18:071601

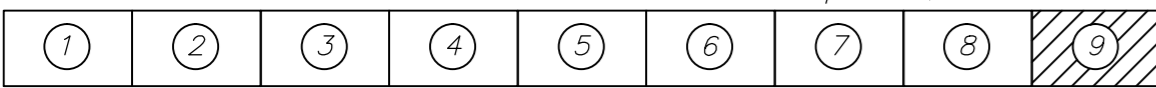
29:18:120801

29:18:071601

1080801

29:18:071601

Схема размещения листов



						Объект N160/с				
						Проект планировки территории и проект межевания для строительства водозабора из р. Ворбазы, станции водоподготовки и магистральных сетей водоснабжения в с. Березник Устьянского района Архангельской области; для строительства сетей водоотведения, канализационных очистных сооружений хозяйственно-бытовых стоков, насосных станций и напорных коллекторов в с. Березник Устьянского района Архангельской области				
Изм.	Кол.	Лист	№ док.	Подпись	Дата	Том 1. Проект планировки		Стадия	Лист	Масштаб
Директор		Лаунер М.Н.		<i>Лаунер</i>	11.11.2020	ПП	ПП-5			1:1000
ГАП		Пьянкова Н.С.		<i>Пьянкова</i>						
Нач. отдела		Юркова С.В.		<i>Юркова</i>						
Инженер		Шерстянкин Г.Л.		<i>Шерстянкин</i>						
Кад. инженер		Лаунер М.Н.		<i>Лаунер</i>		Схема границ зон с особыми условиями использования территорий, особо охраняемых природных территорий, лесничеств и границы территорий, подверженных риску возникновения чрезвычайных ситуаций природного и техногенного характера				
Пом. кад. инж.		Чадранцева Н.В.		<i>Чадранцева</i>						
Кад. инженер		Цыкина М.Ю.		<i>Цыкина</i>						
						ООО "Мап-сервис"				
						г. Вологда				
						формат А2				