

Протокол
Подведения итогов
22000004290000000137, лот №1

Устьянский район

«03» мая 2023г.

Продавцом является: КОМИТЕТ ПО УПРАВЛЕНИЮ МУНИЦИПАЛЬНЫМ ИМУЩЕСТВОМ АДМИНИСТРАЦИИ УСТЬЯНСКОГО МУНИЦИПАЛЬНОГО ОКРУГА АРХАНГЕЛЬСКОЙ ОБЛАСТИ

1. Наименование процедуры:

Проведение электронного аукциона на право заключения договора аренды земельного участка с кадастровым номером 29:18:100601:214

2. Предмет договора:

Право на заключения договора аренды земельного участка с кадастровым номером 29:18:100601:214

Срок договора аренды земельного участка: 2 года 6 месяцев

1. Земельный участок:

Местоположение земельного участка: Архангельская обл., Устьянский муниципальный р-н, МО «Октябрьское», д. Мягкославская

Площадь земельного участка: 48 кв.м.,

Кадастровый номер: 29:18:100601:214

Категория земель: земли населенных пунктов

Разрешенное использование земельного участка: объекты гаражного назначения

Обременения (ограничения): На весь земельный участок ограничения прав: вид ограничения (обременения): ограничения прав на земельный участок, предусмотренные статьей 56 Земельного кодекса Российской Федерации; Срок действия: не установлен; реквизиты документа-основания: постановление министерства природных ресурсов и лесопромышленного комплекса Архангельской области "Об утверждении границ водоохранных зон водных объектов и их прибрежных защитных полос в бассейне р. Устья, в границах поселений" от 17.04.2017 № 10п выдан: Министерство природных ресурсов и лесопромышленного комплекса Архангельской области; постановление министерства природных ресурсов и лесопромышленного комплекса Архангельской области "О внесении изменений в постановление министерства природных ресурсов и лесопромышленного комплекса Архангельской области от 17 апреля 2017 года № 10п" от 06.06.2017 № 17п выдан: Министерство природных ресурсов и лесопромышленного комплекса Архангельской области; Содержание ограничения (обременения): В соответствии со ст. 65 Водного кодекса Российской Федерации от 03.06.2006 N 74-ФЗ в границах прибрежных защитных полос запрещается: 1) использование сточных вод в целях регулирования плодородия почв; 2) размещение кладбищ, скотомогильников, объектов размещения отходов производства и потребления, химических, взрывчатых, токсичных, отравляющих и ядовитых веществ, пунктов захоронения радиоактивных отходов; 3) осуществление авиационных мер по борьбе с вредными организмами; 4) движение и стоянка транспортных средств (кроме специальных транспортных средств), за исключением их движения по дорогам и стоянки на дорогах и в специально оборудованных местах, имеющих твердое покрытие; 5) размещение автозаправочных станций, складов горюче-смазочных материалов (за исключением случаев, если автозаправочные станции, склады горюче-смазочных материалов размещены на территориях портов, судостроительных и судоремонтных организаций, инфраструктуры внутренних водных путей при условии соблюдения требований законодательства в области охраны окружающей среды и настоящего Кодекса), станций технического обслуживания, используемых для технического осмотра и ремонта транспортных средств, осуществление мойки транспортных средств; 6) размещение специализированных хранилищ пестицидов и агрохимикатов, применение пестицидов и агрохимикатов; 7) сброс сточных, в том числе дренажных, вод; 8) разведка и добыча общераспространенных полезных ископаемых (за исключением случаев, если разведка и добыча общераспространенных полезных ископаемых осуществляются пользователями недр, осуществляющими разведку и добычу иных видов полезных ископаемых, в границах

предоставленных им в соответствии с законодательством Российской Федерации о недрах горных отводов и (или) геологических отводов на основании утвержденного технического проекта в соответствии со статьей 19.1 Закона Российской Федерации от 21 февраля 1992 года N 2395-1 "О недрах"); 9) распашка земель; 10) размещение отвалов размываемых грунтов; 11) выпас сельскохозяйственных животных и организация для них летних лагерей, ванн.; Реестровый номер границы: 29:18-6.101; Вид объекта реестра границ: Зона с особыми условиями использования территории; Вид зоны по документу: Прибрежная защитная полоса реки Устья в границах населенных пунктов Устьянского района Архангельской области; Тип зоны: Прибрежная защитная полоса.

На весь земельный участок ограничения прав: вид ограничения (обременения): ограничения прав на земельный участок, предусмотренные статьей 56 Земельного кодекса Российской Федерации; Срок действия: не установлен; реквизиты документа-основания: постановление министерства природных ресурсов и лесопромышленного комплекса Архангельской области "О внесении изменений в постановление министерства природных ресурсов и лесопромышленного комплекса Архангельской области от 17 апреля 2017 года № 10п" от 06.06.2017 № 17п выдан: Министерство природных ресурсов и лесопромышленного комплекса Архангельской области; постановление министерства природных ресурсов и лесопромышленного комплекса Архангельской области "Об утверждении границ водоохранных зон водных объектов и их прибрежных защитных полос в бассейне р.Устья, в границах поселений" от 17.04.2017 № 10п выдан: Министерство природных ресурсов и лесопромышленного комплекса Архангельской области; Содержание ограничения (обременения): В соответствии со ст.65 Водного кодекса Российской Федерации от 03.06.2006 N 74-ФЗ в границах водоохранных зон запрещается: 1) использование сточных вод в целях регулирования плодородия почв; 2) размещение кладбищ, скотомогильников, объектов размещения отходов производства и потребления, химических, взрывчатых, токсичных, отравляющих и ядовитых веществ, пунктов захоронения радиоактивных отходов; 3) осуществление авиационных мер по борьбе с вредными организмами; 4) движение и стоянка транспортных средств (кроме специальных транспортных средств), за исключением их движения по дорогам и стоянки на дорогах и в специально оборудованных местах, имеющих твердое покрытие; 5) размещение автозаправочных станций, складов горюче-смазочных материалов (за исключением случаев, если автозаправочные станции, склады горюче-смазочных материалов размещены на территориях портов, судостроительных и судоремонтных организаций, инфраструктуры внутренних водных путей при условии соблюдения требований законодательства в области охраны окружающей среды и настоящего Кодекса), станций технического обслуживания, используемых для технического осмотра и ремонта транспортных средств, осуществление мойки транспортных средств; 6) размещение специализированных хранилищ пестицидов и агрохимикатов, применение пестицидов и агрохимикатов; 7) сброс сточных, в том числе дренажных, вод; 8) разведка и добыча общераспространенных полезных ископаемых (за исключением случаев, если разведка и добыча общераспространенных полезных ископаемых осуществляются пользователями недр, осуществляющими разведку и добычу иных видов полезных ископаемых, в границах предоставленных им в соответствии с законодательством Российской Федерации о недрах горных отводов и (или) геологических отводов на основании утвержденного технического проекта в соответствии со статьей 19.1 Закона Российской Федерации от 21 февраля 1992 года N 2395-1 "О недрах").; Реестровый номер границы: 29:18-6.104; Вид объекта реестра границ: Зона с особыми условиями использования территории; Вид зоны по документу: Водоохранная зона реки Устья в границах населенных пунктов Устьянского района Архангельской области; Тип зоны: Водоохранная зона.

Форма собственности: не разграничена

Возможность строительства зданий, сооружений: Размещение отдельно стоящих и пристроенных гаражей, в том числе подземных, предназначенных для хранения автотранспорта, в том числе с разделением на машино-места.

Объект строительства на земельном участке не имеет возможности для подключения к сетям инженерно-технического обеспечения.

Максимальный отступ от границы земельных участков в целях определения мест доступного размещения зданий, строений, сооружений, за пределами которых запрещено строительство зданий, строений, сооружений – не определены.

Максимальное количество этажей зданий, строений, сооружений, предельная высота зданий, строений, сооружений – не подлежит установлению

Максимальный процент застройки в границах земельного участка, определяемый как отношение суммарной площади земельного участка, которая может быть застроена, ко всей площади земельного участка – 100%.

Минимальные расстояние объектов капитального строительства определяется в соответствии с действующими противопожарными, санитарно-эпидемиологическими и иными нормами.

3. Начальная цена договора:

3 550 RUB

4. Состав комиссии.

На заседании комиссии (Единая комиссия по проведению электронных торгов в форме аукционов по продаже права на заключение договоров аренды земельных участков, продаже земельных участков, находящихся в государственной или муниципальной собственности Устьянского муниципального округа Архангельской области), рассмотрения заявок на участие в аукционе на участие присутствовали:

Председатель комиссии: Рядчин Альберт Викторович

Зам. председателя комиссии: Чеснокова Наталья Владиславовна

Член комиссии: Казаков Андрей Владимирович

Член комиссии: Ульяновская Наталья Михайловна

Член комиссии: Овсяникова Светлана Станиславовна

Член комиссии: Швабская Ольга Дмитриевна


5. Извещение и документация о проведении настоящей процедуры были размещены «01» апреля 2023 года на сайте Единой электронной торговой площадки (АО «ЕЭТП»), по адресу в сети «Интернет»: <http://178fz.roseltorg.ru>.

6. На основании протокола о признании претендентов участниками, 22000004290000000137, лот №1 процедура была признана несостоявшейся, так как принято решение о признании только одного претендента участником, Гайдукова Дмитрия Петровича действующего за Исакову Ольгу Станиславовну по доверенности от 27.04.2023, удостоверенной Ядрихинской И.В. нотариусом нотариального округа: Устьянский район Архангельской области, зарегистрированной в реестре за № 29/51-н/29-2023-1-569.

7. Протокол подведения итогов будет размещен на сайте Единой электронной торговой площадки, по адресу в сети «Интернет»: <http://178fz.roseltorg.ru>.


Члены комиссии, присутствующие на заседании:

Председатель комиссии:



/Рядчин Альберт Викторович/

Зам. председателя комиссии:



/Чеснокова Наталья Владиславовна/

Член комиссии:



/Казаков Андрей Владимирович/

Член комиссии:




/Ульяновская Наталья Михайловна/

Член комиссии:



/Овсяникова Светлана Станиславовна/

Член комиссии:



/Швабская Ольга Дмитриевна/