

**Протокол**  
**Подведения итогов**  
**2200000429000000135, лот №1**

Устьянский район

«28» апреля 2023г.

Продавцом является: КОМИТЕТ ПО УПРАВЛЕНИЮ МУНИЦИПАЛЬНЫМ ИМУЩЕСТВОМ АДМИНИСТРАЦИИ УСТЬЯНСКОГО МУНИЦИПАЛЬНОГО ОКРУГА АРХАНГЕЛЬСКОЙ ОБЛАСТИ

**1. Наименование процедуры:**

Проведение электронного аукциона на право заключения договора аренды земельного участка с кадастровым номером 29:18:110103:869

**2. Предмет договора:**

Право на заключение договора аренды земельного участка с кадастровым номером 29:18:110103:869

лот №1: Право на заключение договора аренды земельного участка с кадастровым номером 29:18:110103:869

Срок договора аренды земельного участка: 49 лет

**Земельный участок:**

Местоположение земельного участка: участок находится примерно в 2 метрах на север от ориентира здание пивного бара, расположенного за пределами земельного участка, адрес ориентира: Архангельская область, Устьянский муниципальный район, сельское поселение «Шангальское», ул. Ленина, дом 49.

Площадь земельного участка: 154 кв.м.,

Кадастровый номер: 29:18:110103:869

Категория земель: земли населенных пунктов

Разрешенное использование земельного участка: площадки для занятия спортом

Обременения (ограничения): На часть земельного участка площадью 3 кв.м. ограничения прав: вид ограничения (обременения): ограничения прав на земельный участок, предусмотренные статьей 56 Земельного кодекса Российской Федерации; Срок действия: не установлен; реквизиты документа-основания: постановление "Об установлении публичного сервитута" от 21.09.2020 № 1369 выдан: Администрация Устьянского муниципального района; Содержание ограничения (обременения): Публичный сервитут устанавливается с целью размещения объекта электросетевого хозяйства (ВЛ-0,4 кВ КТП-100 "Пекарня" № 2030). Владелец публичного сервитута - Публичное акционерное общество «Межрегиональная распределительная сетевая компания Северо-Запада» (ИНН: 7802312751, ОГРН: 1047855175785, почтовый адрес: 163045, Российская Федерация, г. Архангельск, Кузнечихинский промузел, 4 проезд, строение 5, адрес электронной почты: office@arhen.ru). Срок публичного сервитута установить на 49 лет.; Реестровый номер границы: 29:18-6.789; Вид объекта реестра границ: Зона с особыми условиями использования территории; Вид зоны по документу: Публичный сервитут с целью размещения объекта электросетевого хозяйства (ВЛ-0,4 кВ КТП-100 "Пекарня" № 2030); Тип зоны: Зона публичного сервитута.

На часть земельного участка площадью 3 кв.м. ограничения прав: вид ограничения (обременения): ограничения прав на земельный участок, предусмотренные статьей 56 Земельного кодекса Российской Федерации; Срок действия: не установлен; реквизиты документа-основания: постановление "О порядке установления охранных зон объектов электросетевого хозяйства и особых условий использования земельных участков, расположенных в границах таких зон" от 24.02.2009 № 160 выдан: Правительство РФ; Содержание ограничения (обременения): Запрещается осуществлять любые действия, которые могут нарушить безопасную работу объектов электросетевого хозяйства, в том числе привести к их повреждению или уничтожению, и (или) повлечь причинение вреда жизни, здоровью граждан и имуществу физических или юридических лиц, а также повлечь нанесение экологического ущерба и возникновение пожаров, в том числе: а) набрасывать на провода и опоры воздушных линий электропередачи посторонние предметы, а

также подниматься на опоры воздушных линий электропередачи; б) размещать любые объекты и предметы (материалы) в пределах созданных в соответствии с требованиями нормативно-технических документов проходов и подъездов для доступа к объектам электросетевого хозяйства, а также проводить любые работы и возводить сооружения, которые могут препятствовать доступу к объектам электросетевого хозяйства, без создания необходимых для такого доступа проходов и подъездов; в) находиться в пределах огороженной территории и помещениях распределительных устройств и подстанций, открывать двери и люки распределительных устройств и подстанций, производить переключения и подключения в электрических сетях (указанное требование не распространяется на работников, занятых выполнением разрешенных в установленном порядке работ), разводить огонь в пределах охранных зон вводных и распределительных устройств, подстанций, воздушных линий электропередачи, а также в охранных зонах кабельных линий электропередачи; г) размещать свалки; д) производить работы ударными механизмами, сбрасывать тяжести массой свыше 5 тонн, производить сброс и слив едких и коррозионных веществ и горюче-смазочных материалов (в охранных зонах подземных кабельных линий электропередачи); е) складировать или размещать хранилища любых, в том числе горюче-смазочных, материалов; ж) размещать детские и спортивные площадки, стадионы, рынки, торговые точки, полевые станы, загоны для скота, гаражи и стоянки всех видов машин и механизмов, проводить любые мероприятия, связанные с большим скоплением людей, не занятых выполнением разрешенных в установленном порядке работ (в охранных зонах воздушных линий электропередачи); з) использовать (запускать) любые летательные аппараты, в том числе воздушных змеев, спортивные модели летательных аппаратов (в охранных зонах воздушных линий электропередачи); и) бросать якоря с судов и осуществлять их проход с отданными якорями, цепями, лотами, волокушами и тралами (в охранных зонах подводных кабельных линий электропередачи); к) осуществлять проход судов с поднятыми стрелами кранов и других механизмов (в охранных зонах воздушных линий электропередачи). Ограничения использования объектов недвижимости предусмотрены "Правилами установления охранных зон объектов электросетевого хозяйства и особых условий использования земельных участков, расположенных в границах таких зон", утвержденными Постановлением Правительства Российской Федерации от 24.02.2009 г. № 160.; Реестровый номер границы: 29:18-6.611; Вид объекта реестра границ: Зона с особыми условиями использования территории; Вид зоны по документу: Зона с особыми условиями использования территории "Охранная зона ВЛ-0,4 кВ КТП-100 "Пекарня" № 2030"; Тип зоны: Охранная зона инженерных коммуникаций.

На часть земельного участка площадью 140 кв.м. ограничения прав: вид ограничения (обременения): ограничения прав на земельный участок, предусмотренные статьей 56 Земельного кодекса Российской Федерации; Срок действия: не установлен; реквизиты документа-основания: постановление министерства природных ресурсов и лесопромышленного комплекса Архангельской области "Об утверждении границ водоохраных зон водных объектов и их прибрежных защитных полос в бассейне р.Устья, в границах поселений" от 17.04.2017 № 10п выдан: Министерство природных ресурсов и лесопромышленного комплекса Архангельской области; постановление министерства природных ресурсов и лесопромышленного комплекса Архангельской области "О внесении изменений в постановление министерства природных ресурсов и лесопромышленного комплекса Архангельской области от 17 апреля 2017 года № 10п" от 06.06.2017 № 17п выдан: Министерство природных ресурсов и лесопромышленного комплекса Архангельской области; Содержание ограничения (обременения): В соответствии со ст.65 Водного кодекса Российской Федерации от 03.06.2006 N 74-ФЗ в границах прибрежных защитных полос запрещается: 1) использование сточных вод в целях регулирования плодородия почв; 2) размещение кладбищ, скотомогильников, объектов размещения отходов производства и потребления, химических, взрывчатых, токсичных, отравляющих и ядовитых веществ, пунктов



захоронения радиоактивных отходов; 3) осуществление авиационных мер по борьбе с вредными организмами; 4) движение и стоянка транспортных средств (кроме специальных транспортных средств), за исключением их движения по дорогам и стоянки на дорогах и в специально оборудованных местах, имеющих твердое покрытие; 5) размещение автозаправочных станций, складов горюче-смазочных материалов (за исключением случаев, если автозаправочные станции, склады горюче-смазочных материалов размещены на территориях портов, судостроительных и судоремонтных организаций, инфраструктуры внутренних водных путей при условии соблюдения требований законодательства в области охраны окружающей среды и настоящего Кодекса), станций технического обслуживания, используемых для технического осмотра и ремонта транспортных средств, осуществление мойки транспортных средств; 6) размещение специализированных хранилищ пестицидов и агрохимикатов, применение пестицидов и агрохимикатов; 7) сброс сточных, в том числе дренажных, вод; 8) разведка и добыча общераспространенных полезных ископаемых (за исключением случаев, если разведка и добыча общераспространенных полезных ископаемых осуществляются пользователями недр, осуществляющими разведку и добычу иных видов полезных ископаемых, в границах предоставленных им в соответствии с законодательством Российской Федерации о недрах горных отводов и (или) геологических отводов на основании утвержденного технического проекта в соответствии со статьей 19.1 Закона Российской Федерации от 21 февраля 1992 года N 2395-1 "О недрах"); 9) распашка земель; 10) размещение отвалов размываемых грунтов; 11) выпас сельскохозяйственных животных и организация для них летних лагерей, ванн.; Реестровый номер границы: 29:18-6.101; Вид объекта реестра границ: Зона с особыми условиями использования территории; Вид зоны по документу: Прибрежная защитная полоса реки Устья в границах населенных пунктов Устьянского района Архангельской области; Тип зоны: Прибрежная защитная полоса

На часть земельного участка площадью 140 кв.м. ограничения прав: вид ограничения (обременения): ограничения прав на земельный участок, предусмотренные статьей 56 Земельного кодекса Российской Федерации; Срок действия: не установлен; реквизиты документа-основания: постановление министерства природных ресурсов и лесопромышленного комплекса Архангельской области "О внесении изменений в постановление министерства природных ресурсов и лесопромышленного комплекса Архангельской области от 17 апреля 2017 года № 10п" от 06.06.2017 № 17п выдан: Министерство природных ресурсов и лесопромышленного комплекса Архангельской области; постановление министерства природных ресурсов и лесопромышленного комплекса Архангельской области "Об утверждении границ водоохранных зон водных объектов и их прибрежных защитных полос в бассейне р.Устья, в границах поселений" от 17.04.2017 № 10п выдан: Министерство природных ресурсов и лесопромышленного комплекса Архангельской области Содержание ограничения (обременения): В соответствии со ст.65 Водного кодекса Российской Федерации от 03.06.2006 N 74-ФЗ в границах водоохранных зон запрещается: 1) использование сточных вод в целях регулирования плодородия почв; 2) размещение кладбищ, скотомогильников, объектов размещения отходов производства и потребления, химических, взрывчатых, токсичных, отравляющих и ядовитых веществ, пунктов захоронения радиоактивных отходов; 3) осуществление авиационных мер по борьбе с вредными организмами; 4) движение и стоянка транспортных средств (кроме специальных транспортных средств), за исключением их движения по дорогам и стоянки на дорогах и в специально оборудованных местах, имеющих твердое покрытие; 5) размещение автозаправочных станций, складов горюче-смазочных материалов (за исключением случаев, если автозаправочные станции, склады горюче-смазочных материалов размещены на территориях портов, судостроительных и судоремонтных организаций, инфраструктуры внутренних водных путей при условии соблюдения требований законодательства в области охраны окружающей среды и настоящего Кодекса), станций технического

обслуживания, используемых для технического осмотра и ремонта транспортных средств, осуществление мойки транспортных средств; 6) размещение специализированных хранилищ пестицидов и агрохимикатов, применение пестицидов и агрохимикатов; 7) сброс сточных, в том числе дренажных, вод; 8) разведка и добыча общераспространенных полезных ископаемых (за исключением случаев, если разведка и добыча общераспространенных полезных ископаемых осуществляются пользователями недр, осуществляющими разведку и добычу иных видов полезных ископаемых, в границах предоставленных им в соответствии с законодательством Российской Федерации о недрах горных отводов и (или) геологических отводов на основании утвержденного технического проекта в соответствии со статьей 19.1 Закона Российской Федерации от 21 февраля 1992 года N 2395-1 "О недрах"); Реестровый номер границы: 29:18-6.104; Вид объекта реестра границ: Зона с особыми условиями использования территорий; Вид зоны по документу: Водоохранная зона реки Устья в границах населенных пунктов Устьянского района Архангельской области; Тип зоны: Водоохранная зона.

**3. Начальная цена договора:**

2 500 RUB

**4. Состав комиссии.**

На заседании комиссии (Единая комиссия по проведению электронных торгов в форме аукционов по продаже права на заключение договоров аренды земельных участков, продаже земельных участков, находящихся в государственной или муниципальной собственности Устьянского муниципального округа Архангельской области), рассмотрения заявок на участие в аукционе на участие присутствовали:

Зам. председателя комиссии: Чеснокова Наталья Владиславовна

Член комиссии: Казаков Андрей Владимирович

Член комиссии: Ульяновская Наталья Михайловна

Член комиссии: Овсяникова Светлана Станиславовна






Член комиссии: Швабская Ольга Дмитриевна

5. Извещение и документация о проведении настоящей процедуры были размещены «29» марта 2023 года на сайте Единой электронной торговой площадки (АО «ЕЭТП»), по адресу в сети «Интернет»: <http://178fz.roseltorg.ru>.

6. На основании протокола о признании претендентов участниками, 22000004290000000135, лот №1 процедура была признана несостоявшейся, так как принято решение о признании только одного претендента участником, ОБЩЕСТВО С ОГРАНИЧЕННОЙ ОТВЕТСТВЕННОСТЬЮ "РОДНИК".

7. Протокол подведения итогов будет размещен на сайте Единой электронной торговой площадки, по адресу в сети «Интернет»: <http://178fz.roseltorg.ru>.

**Члены комиссии, присутствующие на заседании:**

Зам. председателя комиссии:		/Чеснокова Наталья Владиславовна/
Член комиссии:		/Казаков Андрей Владимирович/
Член комиссии:		/Ульяновская Наталья Михайловна/
Член комиссии:		/Овсяникова Светлана Станиславовна/
Член комиссии:		/Швабская Ольга Дмитриевна/